

Județul Dolj	Registrul de evidență
Municipiul Calafat	Nr. <u>53422</u> din <u>26.02</u> 2018

LISTA

preemptorilor în vederea exercitării dreptului de preempțiune asupra ofertei de vânzare în ordinea rangului de preferință

*Mineo Jeni prin Darmon Vasile*

Ca urmare a înregistrării ofertei de vânzare depuse de ..... în calitate de vânzător, pe baza informațiilor cuprinse în oferta de vânzare au fost identificați următorii preemptori:

1. Coproprietari ai terenului a cărui ofertă de vânzare a fost înregistrată

Nr. crt.	Nume și prenume persoană fizică/Denumire persoană / persoane juridică /juridice, asociații și alte entități fără personalitate juridică, precum și persoane juridice care nu se înregistrează în registrul comerțului	Adresă domiciliu /reședință/sediu
1.	/	
2.		
3.		

2. Arendaș al terenului a cărui ofertă de vânzare a fost înregistrată

Nume și prenume arendaș	<i>Darmon Ion Criston</i>
Domiciliul/sediul	

3. Proprietari vecini ai terenului a cărui ofertă de vânzare-cumpărare a fost înregistrată

Nume și prenume/denumire vecin	1. <i>Mineo Floarea</i>
	2. <i>Mineo Ditu</i>
	3. /
	4. /

4. Statul român, reprezentat prin Agenția Domeniilor Statului

Primar  
Ciobanu Lucian,

Secretar primărie  
Mladin Florin

Întocmit  
Nedeanu Dumitru Mitică



*Sefu dr*

N: 53422/

26.02.2018 Anexa nr. 1B

## OFERTA DE VANZARE TEREN

Subsemnatul/Subsemnata<sup>(1)</sup> Minea Geni prin Sorina Vasile  
 CNP 2681013162186, avand adresa de comunicare in : localitatea  
Galati, str. Trandafirii Lor, nr. 23, bl. ...., sc. ....  
 et. ...., ap. ...., judetul/sectorul Salf, cod postal .....,  
 e-mail....., telefon 0762312691

Vand teren agricol situate in extravilan, in suprafata de 0,25 ha, la pretul  
10.000 lei (zece mii lei) lei<sup>(2)</sup>

Conditile de vanzare sunt urmatoarele:

.....


.....

## Date privind identificarea terenului:

Specificatie	Informatii privind apasamentul terenului						Categoria de folosinta <sup>(3)</sup>	Obs.
	Comuna/ Judetul	Suprafata -ha-	Numar cadastral	Nr. Carte funciara	Nr. Tarla/lot	Nr. Parcela		
	(*)	(*)	(**)	(**)	(**)	(**)	(**)	
Se completeaza de catre vanzator	<u>Salf</u>	<u>0,25</u>	<u>33224</u>	<u>33224</u>	<u>T16</u>	<u>P48</u>	<u>probil</u>	
Verificat primarie <sup>(4)</sup>	<u>X</u>	<u>X</u>	<u>X</u>	<u>X</u>	<u>X</u>	<u>X</u>	<u>X</u>	

Cunoscand ca falsul in declaratii se pedepseste conform Legii nr. 286/2009 privind Codul penal, cu modificarile si completarile ulterioare, declar ca datele sunt reale, corecte si complete.

Vanzator/imputernicit  
Sorina Vasile  
 (numele si prenumele in clar)

Semnatura,  
  
 L.S.

Data .....

## NOTE:

- campurile notate cu (\*) sunt obligatoriu de completat
- capurile notate cu (\*\*) se completeaza in cazul in care sunt cunoscute informatiile

- 1) Se completeaza numele si prenumele proprietarului
- 2) Se va complete in cifre si litere
- 3) Se completeaza categoria de folosinta a terenurilor agricole situate in extravilan productive, care sunt: arabile, viile, livezile, pepiniere viticole, pomicole, plantatii de hamei si duzi, pasunile, fanetele, serele, solarele, rasadnitele si alte asemenea, cele cu vegetatie forestiera, daca nu fac parte din amenajamentele silvice, pasunile impadurite, cele ocupate cu constructii si instalatii agrozootehnice, amenajari piscicole si de imbunatatiri funciare, drumurile tehnologice si de exploatare Agricola, platformele si spatiile de depozitare care servesc nevoilor productiei agricole si terenurile neproductive care pot fi amenajate si folosite pentru productia Agricola.
- 4) Se completeaza cu "X" rubricile in care informatiile pot fi comparate cu datele din Registrul agricol, evidentele fiscal, evidente de stare civila, altele asemenea.

Județul Dolj	Registrul de evidență
Municipiul Calafat	Nr. <u>53421</u> din <u>26.02</u> 2018

LISTA

preemptorilor în vederea exercitării dreptului de preempțiune asupra ofertei de vânzare în ordinea rangului de preferință

Ca urmare a înregistrării ofertei de vânzare depuse de TANA MARIA în calitate de vânzător, pe baza informațiilor cuprinse în oferta de vânzare au fost identificați următorii preemptori:

1. Coproprietari ai terenului a cărui ofertă de vânzare a fost înregistrată

Nr. crt.	Nume și prenume persoană fizică/Denumire persoană / persoane juridică / juridice, asociații și alte entități fără personalitate juridică, precum și persoane juridice care nu se înregistrează în registrul comerțului	Adresă domiciliu /reședință/sediul
1.		
2.		
3.		

2. Arendaș al terenului a cărui ofertă de vânzare a fost înregistrată

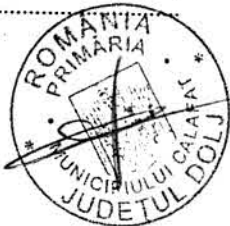
Nume și prenume arendaș	<u>Enac Doru PFA.</u>
Domiciliul/sediul	

3. Proprietari vecini ai terenului a cărui ofertă de vânzare-cumpărare a fost înregistrată

Nume și prenume/denumire vecin	1. <u>Pănușcă C. Io.</u>
	2. <u>Surlea Atanasie</u>
	3. <u>/</u>
	4. <u>/</u>

4. Statul român, reprezentat prin Agenția Domeniilor Statului

Primar  
Ciobanu Lucian,



Secretar primărie,  
Mladin Florin

*[Handwritten signature of Mladin Florin]*

Întocmit  
Nedeanu Dumitru Mitică

*[Handwritten signature of Nedeanu Dumitru Mitică]*

**OFERTA DE VANZARE TEREN**

Subsemnatul/Subsemnata<sup>(1)</sup> TIRNĂ MARIAN,  
 CNP 1.73.102216.2166, având adresa de comunicare în : localitatea  
CIUPERCENII VECI, str. FLORILOR, nr. 9, bl. ...., sc. ....,  
 et. ...., ap....., județul/sectorul DOLEZ, cod postal .....,  
 e-mail....., telefon .....

Vand teren agricol situate în extravilan, în suprafața de 0,20 ha, la prețul  
(trei mii lei) 3000 lei<sup>(2)</sup>

Condițiile de vânzare sunt următoarele:

.....


.....

**Date privind identificarea terenului:**

Specificatie	Informatii privind aplatamentul terenului						Categoria de folosinta <sup>(3)</sup>	Obs.
	Comuna/ Judetul	Suprafata -ha-	Numar cadastral	Nr. Carte funciara	Nr. Tarla/lot	Nr. Parcela		
	(*)	(*)	(**)	(**)	(**)	(**)	(**)	
Se completeaza de catre vanzator	<u>CIUPERCENII VECI DOLEZ</u>	<u>0,20</u>	<u>33236</u>	<u>33236</u>	<u>138</u>	<u>121</u>	<u>A</u>	
Verificat primarie <sup>(4)</sup>	<u>X</u>	<u>X</u>	<u>X</u>	<u>X</u>	<u>X</u>	<u>X</u>	<u>X</u>	

Cunoscand ca falsul în declaratii se pedepseste conform Legii nr. 286/2009 privind Codul penal, cu modificarile si completarile ulterioare, declar ca datele sunt reale, corecte si complete.

Vanzator/imputernicit  
TIRNĂ MARIAN  
 (numele si prenumele în clar)

Semnatura  
  
 L.S.

Data .....

**NOTE:**

- campurile notate cu (\*) sunt obligatoriu de completat
- capurile notate cu (\*\*) se completeaza în cazul în care sunt cunoscute informatiile

- 1) Se completeaza numele si prenumele proprietarului
- 2) Se va complete în cifre si litere
- 3) Se completeaza categoria de folosinta a terenurilor agricole situate în extravilan productive, care sunt: arabile, viile, livezile, pepiniere viticole, pomicole, plantatii de hamei si duzi, pasunile, fanetele, serele, solarele, rasadnitele si alte asemenea, cele cu vegetatie forestiera, daca nu fac parte din amenajamentele silvice, pasunile împadurite, cele ocupate cu constructii si instalatii agrozootehnice, amenajari piscicole si de îmbunatatiri funciare, drumurile tehnologice si de exploatare Agricola, platformele si spatiile de depozitare care servesc nevoilor productiei agricole si terenurile neproductive care pot fi amenajate si folosite pentru productia Agricola.
- 4) Se completeaza cu "X" rubricile în care informatiile pot fi comparate cu datele din Registrul agricol, evidentele fiscal, evidente de stare civila, altele asemenea.