

Județul Dolj	Registrul de evidență Nr. 53480 din 25.09/2018
Municipiul Calafat	

LISTA

preemptorilor în vederea exercitării dreptului de preempțiune asupra ofertei de vânzare în ordinea rangului de preferință

Ca urmare a înregistrării ofertei de vânzare depuse de Brândan Veronica în calitate de vânzător, pe baza informațiilor cuprinse în oferta de vânzare au fost identificați următorii preemptori:

1. Coproprietari ai terenului a cărui ofertă de vânzare a fost înregistrată

Nr. crt.	Nume și prenume persoană fizică/Denumire persoană / persoane juridică / juridice, asociații și alte entități fără personalitate juridică, precum și persoane juridice care nu se înregistrează în registrul comerțului	Adresă domiciliu /reședință/sediu
1.		
2.		
3.		

2. Arendaș al terenului a cărui ofertă de vânzare a fost înregistrată

Nume și prenume arendaș	<u>Dinca Ion</u>
Domiciliul/sediul	<u>Bolenti str. Grădinarilor nr. 36</u>

3. Proprietari vecini ai terenului a cărui ofertă de vânzare-cumpărare a fost înregistrată

Nume și prenume/denumire vecin	1. <u>PITVU Ion</u>
	2. <u>Stimbeanu Clu</u>
	3. <u>Stimbeanu Ion</u>
	4. <u>Stimbeanu Stenre</u>

4. Statul român, reprezentat prin Agenția Domeniilor Statului

Primar
Ciobanu Lucian,



Secretar primărie,
Mladin Florin



Întocmit
Nedeanu Dumitru Mitică

Schiar M

Nr. 53480/25.09.2018

Anexa nr. 1B

OFERTA DE VANZARE TEREN

CHP Subscrisa⁽¹⁾ BRINZAN VERONICA
 CIF/CUI 2410630163231, avand adresa de comunicare in : localitatea
SRAIOVA, str. 1 Decembrie 1918, nr. 24, bl. F8,
 sc. 2, et., ap. 15, judetul/sectorul DOLJ, cod postal
, e-mail....., telefon

Vand teren agricol situate in extravilan, in suprafata de 0,24 ha, la pretul
3.000 (TRECIMI LEI) lei⁽²⁾

Conditile de vanzare sunt urmatoarele:

.....

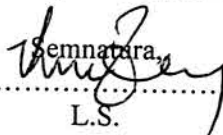
.....

Date privind identificarea terenului:

Specificatie	Informatii privind apasamentul terenului						Categoria de folosinta ⁽³⁾	Obs.
	Comuna/ Judetul	Suprafata -ha-	Numar cadastral	Nr. Carte funciara	Nr. Tarla/lot	Nr. Parcela		
	(*)	(*)	(**)	(**)	(**)	(**)	(**)	
Se completeaza de catre vanzator	<u>DOLENII DOLJ</u>	<u>0,24</u>	<u>32985</u>	<u>32985</u>	<u>T 18</u>	<u>65</u>	<u>ARABIL</u>	
Verificat de primarie ⁽⁴⁾	<u>X</u>	<u>X</u>	<u>X</u>	<u>X</u>	<u>X</u>	<u>X</u>	<u>X</u>	

Cunoscand ca falsul in declaratii se pedepseste conform Legii nr. 286/2009 privind Codul penal, cu modificarile si completarile ulterioare, declar ca datele sunt reale, corecte si complete.

Vanzator/imputernicit
BRINZAN VERONICA
 (numele si prenumele in clar)

Semnatura

 L.S.

Data

NOTE:

- campurile notate cu (*) sunt obligatoriu de completat
- capurile notate cu (**) se completeaza in cazul in care sunt cunoscute informatiile

- 1) Se completeaza cu denumirea formei de organizare, conform reglementarilor legale, proprietar al terenului: societate comerciala (S.R.L., S.A., S.N.C., S.C.S., S.C.A.) / cooperative de credit / societate cooperative / cooperative Agricola / grup European de interes economic / societate europeana / societate cooperative europeana sucursala / persoana fizica autorizata / intreprindere familiar / intreprindere individuala etc..
- 2) Se va complete in cifre si litere.
- 3) Se completeaza categoria de folosinta a terenurilor agricole situate in extravilan productive, care sunt: arabile, viile, livezile, pepiniere viticole, pomicole, plantatii de hamei si duzi, pasunile, fanetele, serele, solarele, rasadnitele si alte asemenea, cele cu vegetatie forestiera, daca nu fac parte din amenajamentele silvice, pasunile impadurite, cele ocupate cu constructii si instalatii agrozootehnice, amenajari piscicole si de imbunatatiri funciare, drumurile tehnologice si de exploatare Agricola, platformele si spatiile de depozitare care servesc nevoilor productiei agricole si terenurile neproductive care pot fi amenajate si folosite pentru productia Agricola.
- 4) Se completeaza cu "X" rubricile in care informatiile pot fi comparate cu datele din Registrul agricol, evidentele fiscal, evidente de stare civila, altele asemenea .

Județul Dolj	Registrul de evidență
Municipiul Calafat	Nr. 53481 din 25/09/2018

LISTA

preemptorilor în vederea exercitării dreptului de preempțiune asupra ofertei de vânzare în ordinea rangului de preferință

Ca urmare a înregistrării ofertei de vânzare depuse de Pleușcau Georgea, Pleușcau Georgea Danu și Pleușcau Mihail Corneliu prin Colcea Modăru în calitate de vânzător, pe baza informațiilor cuprinse în oferta de vânzare au fost identificați următorii preemptori:

1. Coproprietari ai terenului a cărui ofertă de vânzare a fost înregistrată

Nr. crt.	Nume și prenume persoană fizică/Denumire persoană / persoane juridică /juridice, asociații și alte entități fără personalitate juridică, precum și persoane juridice care nu se înregistrează în registrul comerțului	Adresă domiciliu /reședință/sediu
1.		
2.		
3.		

2. Arendaș al terenului a cărui ofertă de vânzare a fost înregistrată


Nume și prenume arendaș	S.C. Colcea Prod Com SRL
Domiciliul/sediul	

3. Proprietari vecini ai terenului a cărui ofertă de vânzare-cumpărare a fost înregistrată

Nume și prenume/denumire vecin	1. <u>Pana Elena</u>
	2. <u>Mircea Petru</u>
	3. <u>Eduț Ion</u>
	4. <u>Zăvăts Sofia</u>

4. Statul român, reprezentat prin Agenția Domeniilor Statului

Primar
Ciobanu Lucian,



Secretar primărie,
Mladin Florin

Întocmit
Nedeanu Dumitru Mitică

Nr. 53681/25.09.2018

Anexa nr. 1B

OFERTA DE VANZARE TEREN

Subsemnatul/Subsemnata ^{prin} (1) COLCEA MADALINA
 CNP 270421162143
 Calafat, Golesti str. Trandafirilor, nr. 32, bl., sc.
 et., ap., judetul/sectorul Dolj, cod postal
 e-mail....., telefon

Ple micauti Georgeta
 Ple micauti Mihai Cornel
 Ple micauti George Daniel

Vand teren agricol situate in extravilan, in suprafata de 1,82 ha, la pretul 23.660 lei (daca terenul este mai mare nu se va zice) lei (2)

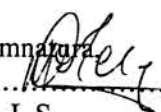
Conditile de vanzare sunt urmatoarele:

Date privind identificarea terenului:

Specificatie	Informatii privind apasamentul terenului						Categoria de folosinta ⁽³⁾	Obs.
	Comuna/ Judetul	Suprafata -ha-	Numar cadastral	Nr. Carte funciara	Nr. Tarla/lot	Nr. Parcela		
	(*)	(*)	(**)	(**)	(**)	(**)	(**)	
Se completeaza de catre vanzator	Calafat Calafat Calafat	1,01 0,56 0,25	33257 33302 33292	33257 33302 33292	754 149 110	P32 P49 P3	TA TA TA	
Verificat primarie ⁽⁴⁾	X	X	X	X	X	X	X	

Cunoscand ca falsul in declaratii se pedepseste conform Legii nr. 286/2009 privind Codul penal, cu modificarile si completarile ulterioare, declar ca datele sunt reale, corecte si complete.

Vanzator/imputernicit
 COLCEA MADALINA
 (numele si prenumele in clar)

Semnatura

 L.S.

Data

NOTE:

- campurile notate cu (*) sunt obligatoriu de completat
- capurile notate cu (**) se completeaza in cazul in care sunt cunoscute informatiile

- 1) Se completeaza numele si prenumele proprietarului
- 2) Se va complete in cifre si litere
- 3) Se completeaza categoria de folosinta a terenurilor agricole situate in extravilan productive, care sunt: arabile, viile, livezile, pepiniere viticole, pomicele, plantatii de hamei si duzi, pasunile, fanetele, serele, solarele, rasadnitele si alte asemenea, cele cu vegetatie forestiera, daca nu fac parte din amenajamentele silvice, pasunile impadurite, cele ocupate cu constructii si instalatii agrozootehnice, amenajari piscicole si de imbunatatiri funciare, drumurile tehnologice si de exploatare Agricola, platformele si spatiile de depozitare care servesc nevoilor productiei agricole si terenurile neproductive care pot fi amenajate si folosite pentru productia Agricola.
- 4) Se completeaza cu "X" rubricile in care informatiile pot fi comparate cu datele din Registrul agricol, evidentele fiscal, evidente de stare civila, altele asemenea.