

Județul Dolj	Registrul de evidență
Municipiul Calafat	Nr. 53999 din 09/11/2018

LISTA

preemptorilor în vederea exercitării dreptului de preempțiune asupra ofertei de vânzare în ordinea rangului de preferință

Ce vânzare a înregistrării ofertei de vânzare depuse de _____ în calitate de vânzător, pe baza informațiilor cuprinse în oferta de vânzare au fost identificați următorii preemptori:

1. Coproprietari ai terenului a cărui ofertă de vânzare a fost înregistrată

Nr. crt.	Nume și prenume persoană fizică/Denumire persoană / persoane juridică / juridice, asociații și alte entități fără personalitate juridică, precum și persoane juridice care nu se înregistrează în registrul comerțului	Adresă domiciliu /reședință/seșin
1.		
2.		
3.		

2. Arendaș al terenului a cărui ofertă de vânzare a fost înregistrată

Nume și prenume arendaș	Colcea Lucretia
Domiciliul/seșin	Calafat str. HCC nr. 47

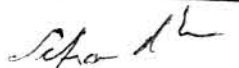
3. Proprietari vecini ai terenului a cărui ofertă de vânzare-cumpărare a fost înregistrată

Nume și prenume/denumire vecin
1. Armen Eugen
2. Grigore Anastasia
3.
4.

4. Statul român, reprezentat prin Agenția Domeniilor Statului

Primar
Cioabaru Lucian,


Secretar primărie,
Mizăilă Florin,


Întocmit
Nedăruș Dumitru Mișcă


Nr. 53499/09.11.2018

Anexa nr. 1B

OFERTA DE VANZARE TEREN

Subsemnatul/Subsemnata Mitoi Maria Prateora Rodica prin Albulescu Mihail
 CNP 2660731162147, 275101212163257, avand adresa de comunicare in : localitatea
, str., nr., bl., sc.,
 et., ap....., judetul/sectorul, cod postal,
 e-mail....., telefon

Vand teren agricol situate in extravilan, in suprafata de 2,91 ha, la pretul
(29.100.000 lei) lei⁽²⁾

Conditile de vanzare sunt urmatoarele:

.....


.....

Date privind identificarea terenului:

Specificatie	Informatii privind apasamentul terenului						Categoria de folosinta ⁽³⁾	Obs.
	Comuna/ Judetul (*)	Suprafata -ha- (*)	Numar cadastral (**)	Nr. Carte funciara (**)	Nr. Tarla/lot (**)	Nr. Parcela (**)		
Se completeaza de catre vanzator	<u>Colafet</u>	<u>1,61</u>	<u>33603</u>	<u>33603</u>	<u>34</u>	<u>6</u>	<u>Arabil</u>	
Verificat primarie ⁽⁴⁾ de	<u>bolj</u>	<u>1,30</u>	<u>33653</u>	<u>33653</u>	<u>36</u>	<u>22</u>	<u>Arabil</u>	

Cunoscand ca falsul in declaratii se pedepseste conform Legii nr. 286/2009 privind Codul penal, cu modificarile si completarile ulterioare, declar ca datele sunt reale, corecte si complete.

Vanzator/imputernicit
CIBANU GENICA-MURIANA ALBULESCU MIHAIL SA ACI.
 (numele si prenumele in clar)

Semnatura,

 L.S.

Data

NOTE:

- campurile notate cu (*) sunt obligatoriu de completat
- capurile notate cu (**) se completeaza in cazul in care sunt cunoscute informatiile

- 1) Se completeaza numele si prenumele proprietarului
- 2) Se va complete in cifre si litere
- 3) Se completeaza categoria de folosinta a terenurilor agricole situate in extravilan productive, care sunt: arabile, viile, livezile, pepiniere viticole, pomicole, plantatii de hamei si duzi, pasunile, fanetele, serele, solarele, rasadnitele si alte asemenea, cele cu vegetatie forestiera, daca nu fac parte din amenajamentele silvice, pasunile impadurite, cele ocupate cu constructii si instalatii agrozootehnice, amenajari piscicole si de imbunatatiri funciare, drumurile tehnologice si de exploatare Agricola, platformele si spatiile de depozitare care servesc nevoilor productiei agricole si terenurile neproductive care pot fi amenajate si folosite pentru productia Agricola.
- 4) Se completeaza cu "X" rubricile in care informatiile pot fi comparate cu datele din Registrul agricol, evidentele fiscal, evidente de stare civila, altele asemenea.

Județul Dolj	Registrul de evidență
Municipiului Calafat	Nr. 53500 din 09/11/2018

LISTA

preemptorilor în vederea exercitării dreptului de preempțiune asupra ofertei de vânzare în ordinea rangului de preferință

Că unzure a înregistrării ofertei de vânzare depuse de Lupu Gheorghe prin Lupu Jeni în calitate de vânzător, pe baza informațiilor cuprinse în oferta de vânzare au fost identificați următorii preemptori:

1. Coproprietari ai terenului a cărui ofertă de vânzare a fost înregistrată

Nr. crt.	Nume și prenume persoană fizică/Dezumire persoană / persoane juridică / juridice, asociații și alte entități fără personalitate juridică, precum și persoane juridice care nu se înregistrează în registrul comerțului	Adresă domiciliu /reședință/seclru
1.		
2.		
3.		

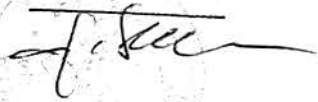
2. Arendaș ai terenului a cărui ofertă de vânzare a fost înregistrată

Nume și prenume arendaș	<u>Bicu Lidia</u>
Domiciliul/seclru	


3. Proprietari vecini ai terenului a cărui ofertă de vânzare-cumpărare a fost înregistrată

Nume și prenume/denumire vecin	
	1. <u>Gheorghita S.</u>
	2.
	3.
	4.

4. Statul român, reprezentat prin Agenția Domeniilor Statului

Primer
Ciobanu Lucian,


Secretar primărie
Măgălin Florin


Întocmit
Nedăzaru Dumitru Mănică


OFERTA DE VÂNZARE TEREN

Nr 53500 / 09.11.2018
Prin Lupa Jeni

'Subsemnatul/Subsemnata'¹⁾ LUPA GEORGHE
CNP 1360626162159, având adresa de comunicare în: localitatea Sat. Golești
str. nr.
bl. sc. et. ap. județul/sectorul Dolj
codul poștal e-mail
tel.

¹⁾ Se completează numele și prenumele proprietarului terenului.
vând teren agricol situat în extravilan, în suprafață de 0,51 Ha (ha), la
prețul de 9180 lei (lei)²⁾

²⁾ Se va completa în cifre și litere.

Condițiile de vânzare sunt următoarele:

Date privind identificarea terenului

Specificare	Informații privind amplasamentul terenului						Categorია de folosință ³⁾ (**)	Obs.
	Orașul/Comuna/Județul (*)	Suprafața (ha) (*)	Număr cadastral (**)	Număr de carte funciară (**)	Număr tarla/lot (**)	Număr parcelă (**)		
Se completează de către vânzător	Sat Golești Dolj	0,51	33577	33577	32	32	arabil	
Verificat primărie ⁴⁾	X	X	X	X	X	X	X	

³⁾ Se completează categoria de folosință a terenurilor agricole situate în extravilan productive, care sunt: arabile, viile, livezile, pepinierele viticole, pomicole, plantațiile de hamei și duzi, pășunile, fânețele, serele, solarele, răsadnițele și altele asemenea, cele cu vegetație forestieră, dacă nu fac parte din amenajamentele silvice, pășunile împădurite, cele ocupate cu construcții și instalații agrozootehnice, amenajările piscicole și de îmbunătățiri funciare, drumurile tehnologice și de exploatare agricolă, platformele și spațiile de depozitare care servesc nevoilor producției agricole și terenurile neproductive care pot fi amenajate și folosite pentru producția agricolă.

⁴⁾ Se completează cu "X" rubricile în care informațiile pot fi comparate cu datele din Registrul agricol, evidențele fiscale, evidențele de stare civilă, altele asemenea.

Cunoscând că falsul în declarații se pedepsește conform Legii nr. 286/2009 privind Codul penal, cu modificările și completările ulterioare, declar că datele sunt reale, corecte și complete.

Vânzător/Împuternicit, LUPA JENI
(numele și prenumele în clar) L.S.
Semnătura
Data

NOTE: - Câmpurile notate cu (*) sunt obligatoriu de completat.
Câmpurile notate cu (**) se completează în cazul în care sunt cunoscute informațiile