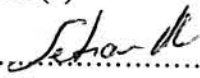


**COMUNICARE DE ACCEPTARE
a ofertei de vanzare**

JUDETUL DOLJ LOCALITATEA CALAFAT	Nr.unic de inregistrare al ofertei de vanzare din Registrul de evidenta Nr. <u>53508/2</u> din <u>18.12.2018</u>(*)
PRIMARIA COMUNEI Municipiului Calafat Numele si prenumele functionarului primariei care primeste cererea(*) Hedianu Dan Mihail	Semnatura functionarului care primeste oferta de vanzare(*) 

Anexa nr. 1D

STIMATE DOMNULE PRIMAR,

1.(*)
 Subsemnatul/Subsemnata OTICION ION
 CNP. 1540515162145....., in calitate de ARENDAȘ
 identificat/identificata cu C.I. seria DZ nr. 154781....., data si locul
 nasterii 15.05.1954..... localitatea
BASARABI....., judetul/tara DOLJ ROMANIA

2.(*) cu domiciliul in : localitatea BASARABI....., str.
MOSIZOR....., nr. 53, bl., sc., et., ap.,
 judetul/sectorul DOLJ....., codul postal
, tara, telefon
, fax, e-
 mail....., cetatenia,
 starea civila.....

3.(**) resedinta in Romania (daca este cazul): localitatea,
 str....., nr....., bl....., sc., et.,
 ap., judetul/sectorul, codul
 postal....., telefon,
 fax....., e-mail.....

4(***)
, prin
 CNP/CIF....., in calitate de,
 conform, localitatea
, str., nr....., bl.
, sc., et., ap., judetul/sectorul.....

Prin prezenta imi exprim intentia ferma de cumparare si accept oferta de vanzare
 pentru terenul agricol extravilan in suprafata de 0,207019 ha, identificat cu numar
 cadastral 33648/33646....., inscris in cartea funciara 33648/33646....., a
 localitatii Basarabi..... si afisata in data de 10.12.2018
 la sediul Primariei Calafat.....

Pretul oferit pentru cumparare este de
4.900 (Patru mii nouă sute lei) lei (pretul se va scrie in cifre si litere)

In sustinerea comunicarii de acceptare si a calitatii de preemtor, depun urmatoarele acte
 doveditoare⁽¹⁾:

OFERTA DE VANZARE TEREN

TENOAICA LAURA IONELA

Subsemnatul/Subsemnata⁽¹⁾ PRIN IMPUTERNICIT GHETU FLORIN

CNP 180.111.716.1870 CALAFAT, str. TELOR nr. 169, bl. sc. et. ap. judetul/sectorul cod postal e-mail telefon 0760559537

Vand teren agricol situate in extravilan, in suprafata de 0,30 + 0,19 ha, la pretul 3000 (TREI MII LEI) + 1900 (UNMIENOUA SUTE) lei⁽²⁾

Conditile de vanzare sunt urmatoarele:

Date privind identificarea terenului:

Table with 8 columns: Specificatie, Comuna/Judetul, Suprafata, Numar cadastral, Nr. Carte funciara, Nr. Tarla/lot, Nr. Parcela, Categoria de folosinta, Obs. Includes handwritten entries for BASARAB, DOLY, and various numbers.

Cunoscand ca falsul in declaratii se pedepseste conform Legii nr. 286/2009 privind Codul penal, cu modificarile si completarile ulterioare, declar ca datele sunt reale, corecte si complete.

Vanzator/imputernicit GHETU FLORIN (numele si prenumele in clar)

Semnatura, [Signature]

M.P.S. [Signature]


Data 07.12.2018

NOTE:

- campurile notate cu (*) sunt obligatoriu de completat
-capurile notate cu (**) se completeaza in cazul in care sunt cunoscute informatiile

1) Se completeaza numele si prenumele proprietarului
2) Se va complete in cifre si litere
3) Se completeaza categoria de folosinta a terenurilor agricole situate in extravilan productive, care sunt: arabile, viile, livezile, pepiniere viticole, pomicole, plantatii de hamei si duzi, pasunile, fanetele, serele, solarele, rasadnitele si alte asemenea, cele cu vegetatie forestiera, daca nu fac parte din amenajamentele silvice, pasunile impadurite, cele ocupate cu constructii si instalatii agrozootehnice, amenajari piscicole si de imbunatatiri funciare, drumurile tehnologice si de exploatare Agricola, platformele si spatiile de depozitare care servesc nevoilor productiei agricole si terenurile neproductive care pot fi amenajate si folosite pentru productia Agricola.

COMUNICARE DE ACCEPTARE
a ofertei de vanzare

JUDETUL DOLJ LOCALITATEA CALAFAT	Nr.unic de inregistrare al ofertei de vanzare din Registrul de evidenta Nr. 53510/1 din 18.12.2018 (*)
PRIMARIA COMUNEI Municipiului Calafat	Semnatura functionarului care primeste oferta de vanzare(*)
Numele si prenumele functionarului primariei care primeste cererea(*) Hedianu Dan Mitica	

Anexa nr. 1D

STIMATE DOMNULE PRIMAR,

1.(*)
 Subsemnatul/Subsemnata Bicioiu Ion,
 CNP... 154.051.51621.45....., in calitate de ARENDAȘ,
 identificat/identificata cuC.I.....seria D7..... nr. 154.789....., data si locul
 nasterii 15.05.1954..... localitatea
BASARABI....., judetul/tara..... DOLJ..... ROMANIA

2.(*) cu domiciliul in : localitateaBASARABI....., str.
MOSIZOR....., nr. 53 bl., sc., et., ap.,
 judetul/sectorulDOLJ....., codul postal
 taraROMANIA....., telefon
0760559537....., fax e-mail.....
 starea civila....., cetatenia ROMIA.....

3(**) resedinta in Romania (daca este cazul): localitatea
 str....., nr....., bl....., sc., et.,
 ap., judetul/sectorul codul
 postal....., telefon
 fax....., e-mail.....

4(***)
 prin
 CNP/CIF....., in calitate de
 conform localitatea
 str., nr....., bl.
 sc., et., ap., judetul/sectorul.....

Prin prezenta imi exprim intentia ferma de cumparare si accept oferta de vanzare
 pentru terenul agricol extravilan in suprafata de 0,24 ha, identificat cu numar
 cadastral 33651....., in scris in cartea funciara33651....., a
 localitatiiBASARABI..... si afisata in data de 10.12.2018.....
 la sediul PrimarieiCALAFAT.....

Pretul oferit pentru cumparare este de
8400 (opt mii patruzeci lei) lei (pretul se va scrie in cifre si litere)

In sustinerea comunicarii de acceptare si a calitatii de preemtor, depun urmatoarele acte
 doveditoare ⁽¹⁾:

Nr. 53510/10.12.2018

Anexa nr. 1B

OFERTA DE VANZARE TEREN

Subsemnatul/Subsemnata⁽¹⁾ RIMNITA LIZETA PRIN IMPUTERNICIT GHETU FLORIN,
 CNP 180.1117.1618.70, avand adresa de comunicare in : localitatea
CALAFAT, str. TEICAR, nr. 169, bl., sc.
 et., ap., judetul/sectorul DOLJ, cod postal,
 e-mail., telefon 0762.59537

Vand teren agricol situat in extravilan, in suprafata de 0,84 ha, la pretul
8400 (OPT. MII PATRU SUTE LEI) lei⁽²⁾

Conditii de vanzare sunt urmatoarele:

.....

.....

Date privind identificarea terenului:

Specificatie	Informatii privind apasamentul terenului						Categoria de folosinta ⁽³⁾	Obs.
	Comuna/ Judetul	Suprafata -ha-	Numar cadastral	Nr. Carte funciara	Nr. Tarla/lot	Nr. Parcela		
	(*)	(*)	(**)	(**)	(**)	(**)	(**)	
Se completeaza de catre vanzator	<u>BASARAB</u> <u>DOLJ</u>	<u>0,84</u>	<u>33651</u>	<u>33651</u>	<u>53</u>	<u>12</u>	<u>TEREN</u> <u>ARABIL</u>	
Verificat primarie ⁽⁴⁾	<u>X</u>	<u>X</u>	<u>X</u>	<u>X</u>	<u>X</u>	<u>X</u>	<u>X</u>	

Cunoscand ca falsul in declaratii se pedepseste conform Legii nr. 286/2009 privind Codul penal, cu modificarile si completarile ulterioare, declar ca datele sunt reale, corecte si complete.

Vanzator/imputernicit
G.H.E.T.U. F.L.O.R.I.N.
 (numele si prenumele in clar)

Semnatura, [Signature]
 L.S.


Data 07.12.2018

NOTE:

- campurile notate cu (*) sunt obligatoriu de completat
- capurile notate cu (**) se completeaza in cazul in care sunt cunoscute informatiile

- 1) Se completeaza numele si prenumele proprietarului
- 2) Se va complete in cifre si litere
- 3) Se completeaza categoria de folosinta a terenurilor agricole situate in extravilan productive, care sunt: arabile, viile, livezile, pepiniere viticole, pomicele, plantatii de hainei si duzi, pasunile, fanetele, serele, solarele, rasadnitele si alte asemenea, cele cu vegetatie forestiera, daca nu fac parte din amenajamentele silvice, pasunile impadurite, cele ocupate cu constructii si instalatii agrozootehnice, amenajari piscicole si de imbunatatiri funciare, drumurile tehnologice si de exploatare Agricola, platformele si spatiile de depozitare care servesc nevoilor productiei agricole si terenurile neproductive care pot fi amenajate si folosite pentru productia Agricola.
- 4) Se completeaza cu "X" rubricile in care informatiile pot fi comparate cu datele din Registrul agricol

**COMUNICARE DE ACCEPTARE
a ofertei de vanzare**

JUDETUL DOLJ LOCALITATEA CALAFAT	Nr. unic de inregistrare al ofertei de vanzare din Registrul de evidenta Nr. <u>52509/12</u> din <u>18.12.2018</u> (*)
PRIMARIA COMUNEI Municipiului Calafat	Semnatura functionarului care primeste oferta de vanzare(*) 
Numele si prenumele functionarului primariei care primeste cererea(*) <u>Nedraun Duce Mitrea</u>	

Anexa nr. 1D

STIMATE DOMNULE PRIMAR,

1.(*)
 Subsemnatul/Subsemnata BICIPIAN ION
 CNP 159.05.15.16.21.45, in calitate de ARENAS
 identificat/identificata cu C.I. seria 02 nr. 154789, data si locul
 nasterii 15.05.1954 localitatea
BASARABI, judetul/tara DOLJ ROMANIA

2.(*) cu domiciliul in : localitatea BASARABI, str.
MOSI 20R, nr. 53 bl. -, sc. -, et. -, ap. -,
 judetul/sectorul DOLJ, codul postal
0760559537, tara ROMANIA, telefon
-, fax -, e-mail -,
 cetatenia ROMANA,
 starea civila -

3.(**) resedinta in Romania (daca este cazul): localitatea -,
 str. -, nr. -, bl. -, sc. -, et. -,
 ap. -, judetul/sectorul -, codul
 postal -, telefon -,
 fax -, e-mail -

4(***) prin
 CNP/CIF -, in calitate de -,
 conform -, localitatea
-, str. -, nr. -, bl.
-, sc. -, et. -, ap. -, judetul/sectorul -

Prin prezenta imi exprim intentia ferma de cumparare si accept oferta de vanzare
 pentru terenul agricol extravilan in suprafata de 0,38 ha, identificat cu numar
 cadastral 33657, in scris in cartea funciara 33657, a
 localitatii BASARABI si afisata in data de 18.12.2018
 la sediul Primariei CALAFAT

Pretul oferit pentru cumparare este de
3.000 (Trei mii opt sute lei).
 lei (pretul se va scrie in cifre si litere)

In sustinerea comunicarii de acceptare si a calitatii de preemtor, depun urmatoarele acte
 doveditoare ⁽¹⁾:

Nr 53509/10.12.2018

Anexa nr. 1B

OFERTA DE VANZARE TEREN

POPESCU FLORENTINA DORINA

Subsemnatul/Subsemnata⁽¹⁾ PRIN IMPUTERNICIT VINTILĂ MARIU
 CNP 1330.325.162.192, avand adresa de comunicare in : localitatea
BASARABI, str. COMANILOR, nr. 27, bl. ---, sc. ---
 et. ---, ap. ---, judetul/sectorul DOLJ, cod postal ---
 e-mail. ---, telefon 0760.55.9537

Vand teren agricol situate in extravilan, in suprafata de 0,38 ha, la pretul
3.800 (TREI MII OPT SUTE LEI) lei⁽²⁾

Conditile de vanzare sunt urmatoarele:

.....



.....

Date privind identificarea terenului:

Specificatie	Informatii privind apasamentul terenului						Categoria de folosinta ⁽³⁾	Obs.
	Comuna/ Judetul	Suprafata -ha-	Numar cadastral	Nr. Carte funciara	Nr. Tarla/lot	Nr. Parcela		
	(*)	(*)	(**)	(**)	(**)	(**)	(**)	
Se completeaza de catre vanzator	BASARABI DOLJ	0,38	33657	33657	8	23	TEREN ARABIL	
Verificat primarie ⁽⁴⁾	X	X	X	X	X	X	X	

Cunoscand ca falsul in declaratii se pedepseste conform Legii nr. 286/2009 privind Codul penal, cu modificarile si completarile ulterioare, declar ca datele sunt reale, corecte si complete.

Vanzator/imputernicit
VINTILĂ MARIU
 (numele si prenumele in clar)

Semnatura

 L.S.


Data 07.12.2018

NOTE:

- campurile notate cu (*) sunt obligatoriu de completat
- capurile notate cu (**) se completeaza in cazul in care sunt cunoscute informatiile

- 1) Se completeaza numele si prenumele proprietarului
- 2) Se va complete in cifre si litere
- 3) Se completeaza categoria de folosinta a terenurilor agricole situate in extravilan productive, care sunt: arabile, viile, livezile, pepiniere viticole, pomicole, plantatii de hamei si duzi, pasunile, fanetele, serele, solarele, rasadnitele si alte asemenea, cele cu vegetatie forestiera, daca nu fac parte din amenajamentele silvice, pasunile impadurite, cele ocupate cu constructii si instalatii agrozootehnice, amenajari piscicole si de imbunatatiri funciare, drumurile tehnologice si de exploatare Agricola, platformele si spatiile de depozitare care servesc nevoilor productiei agricole si terenurile neproductive care pot fi amenajate si folosite pentru productia Agricola.
- 4) Se completeaza cu "X" rubricile in care informatiile pot fi comparate cu datele din Registrul agricol

Județul Dolj	Registrul de evidență
Municipiul Calafat	Nr. <u>53517</u> din <u>18.12.2018</u>

LISTA

preemptorilor în vederea exercitării dreptului de preempțiune asupra ofertei de vânzare în ordinea rangului de preferință

Ciocană Lucia prin Ghețu Florin

Ca urmare a înregistrării ofertei de vânzare depuse de în calitate de vânzător, pe baza informațiilor cuprinse în oferta de vânzare au fost identificați următorii preemptori:

1. Coproprietari ai terenului a cărui ofertă de vânzare a fost înregistrată

Nr. crt.	Nume și prenume persoană fizică/Denumire persoană / persoane juridică /juridice, asociații și alte entități fără personalitate juridică, precum și persoane juridice care nu se înregistrează în registrul comerțului	Adresă domiciliu /reședință/sediu
1.		
2.		
3.		

2. Arendaș al terenului a cărui ofertă de vânzare a fost înregistrată

Nume și prenume arendaș	<i>Bicioiu Ion</i>
Domiciliul/sediul	

3. Proprietari vecini ai terenului a cărui ofertă de vânzare-cumpărare a fost înregistrată

Nume și prenume/denumire vecin	1. <i>Vintila Maria</i>
	2.
	3.
	4.

4. Statul român, reprezentat prin Agenția Domeniilor Statului

Primar
Ciobanu Lucian,
.....


Secretar primărie,
Mlaștin Florin
.....


Întocmit
Nedeanu Dumitru Mitică
.....
Schianu

OFERTA DE VANZARE TEREN

CIOANA LUCIEA
 Subsemnatul/Subsemnata⁽¹⁾ PRIN IMPUTERNICIT GHETU FLORIN
 CNP 1801117161870, avand adresa de comunicare in : localitatea
 CALAFAT, str. T. ILOR, nr. 169, bl. , sc. ,
 et. , ap. , judetul/sectorul DOLJ, cod postal ,
 e-mail , telefon 0760559537

Vand teren agricol situate in extravilan, in suprafata de 0,72 ha, la pretul
 7.200 (SAPTA MII DOUA SUTE LEI) lei⁽²⁾

Conditile de vanzare sunt urmatoarele:

Date privind identificarea terenului:

Specificatie	Informatii privind apasamentul terenului						Categoria de folosinta ⁽³⁾	Obs.
	Comuna/ Judetul	Suprafata -ha-	Numar cadastral	Nr. Carte funciara	Nr. Tarla/lot	Nr. Parcela		
	(*)	(*)	(**)	(**)	(**)	(**)	(**)	
Se completeaza de catre vanzator	BASARAB DOLJ	0,72	33649	33649	58	35	TEREN ARABIL	
Verificat primarie ⁽⁴⁾	X	X	X	X	X	X	X	

Cunoscand ca falsul in declaratii se pedepseste conform Legii nr. 286/2009 privind Codul penal, cu modificarile si completarile ulterioare, declar ca datele sunt reale, corecte si complete.

Cioana Luciea

Vanzator/imputernicit

GHETU FLORIN
 (numele si prenumele in clar)

Semnatura
 L.S.

Ghetu Florin

Data 17-12-2018

NOTE:

- campurile notate cu (*) sunt obligatoriu de completat
- capurile notate cu (**) se completeaza in cazul in care sunt cunoscute informatiile

- 1) Se completeaza numele si prenumele proprietarului
- 2) Se va complete in cifre si litere
- 3) Se completeaza categoria de folosinta a terenurilor agricole situate in extravilan productive, care sunt: arabile, viile, livezile, pepiniere viticole, pomicole, plantatii de hamei si duzi, pasunile, fanetele, serele, solarele, rasadnitele si alte asemenea, cele cu vegetatie forestiera, daca nu fac parte din amenajamentele silvice, pasunile impadurite, cele ocupate cu constructii si instalatii agrozootehnice, amenajari piscicole si de imbunatatiri funciare, drumurile tehnologice si de exploatare Agricola, platformele si spatiile de depozitare care servesc nevoilor productiei agricole si terenurile neproductive care pot fi amenajate si folosite pentru productia Agricola.
- 4) Se completeaza cu "X" rubricile in care informatiile pot fi comparate cu datele din Registrul agricol, evidentele fiscal, evidente de stare civila, altele asemenea.