

**COMUNICARE DE ACCEPTARE
a ofertei de vanzare**

JUDETUL DOLJ LOCALITATEA CALAFAT	Nr.unic de inregistrare al ofertei de vanzare din Registrul de evidenta Nr. 53456/12 din 16/06/2012(*)
PRIMARIA COMUNEI Municipality Calafat	Semnatura functionarului care primeste oferta de vanzare(*)
Numele si prenumele functionarului primariei care primeste cererea(*) Mediana Maria Miron	[Signature]

Anexa nr. 1D

STIMATE DOMNULE PRIMAR,

1.(*)
 Subsemnatul/Subsemnata... G. PICOPTE COROTINAI
 CNP... 168041101437....., in calitate de PRESEDINTE
 identificat/identificata cu C.I.V......seria DA..... nr. 298998....., data si locul
 nasterii 22.08.1966....., localitatea
CRANAS DE JOS....., judetul/tara DOLJ.....

2.(*) cu domiciliul in : localitatea CRANAS DE JOS....., str.
CATEDRALA....., nr. 11....., bl., sc., et., ap.
 judetul/sectorul DOLJ....., codul postal
, tara telefon
0256115412....., fax e-
 mail....., cetatenia ROMANA.....,
 starea civila CASATORIT.....

3.(**) resedinta in Romania (daca este cazul): localitatea
 str....., nr....., bl....., sc....., et.....,
 ap., judetul/sectorul codul
 postal....., telefon
 fax....., e-mail.....

4(***) prin

 CNP/CIF....., in calitate de
 conform localitatea
 str., nr....., bl.
 sc., et....., ap., judetul/sectorul.....

Prin prezenta imi exprim intentia ferma de cumparare si accept oferta de vanzare
 pentru terenul agricol extravilan in suprafata de ha, identificat cu numar
 cadastral 32/101....., inseris in cartea funciara 22761....., a
 localitatii CRANAS DE JOS..... si afisata in data de
 la sediul Primariei

Pretul oferit pentru cumparare este de
2000000 lei (pretul se va scrie in cifre si litere)

In sustinerea comunicarii de acceptare si a calitatii de preemtor, depun urmatoarele acte
 doveditoare ⁽¹⁾:

no 53450/29.05.2017

OFERTA DE VANZARE TEREN

Subsemnatul/Subsemnata⁽¹⁾ POPA ELISABETA 81 POPA MARINELA, CNP 2550426102147, avand adresa de comunicare in : localitatea CRAMATI, str. 1902, nr., bl. 142A, sc. 1, et. 3, ap. 13, judetul/sectorul Dolj, cod postal, e-mail....., telefon

Vand teren agricol situate in extravilan, in suprafata de 200 mp ha, la pretul 300 (trei sute 00 lei) lei⁽²⁾

Conditii de vanzare sunt urmatoarele:

.....

Date privind identificarea terenului:

Table with 8 columns: Specificatie, Comuna/Judetul, Suprafata -ha-, Numar cadastral, Nr. Carte funciara, Nr. Tarla/lot, Nr. Parcela, Categoria de folosinta, Obs. Includes handwritten entries for 'Se completeaza de catre vanzator' and 'Verificat de primarie'.

Cunoscand ca falsul in declaratii se pedepseste conform Legii nr. 286/2009 privind Codul penal, cu modificarile si completarile ulterioare, declar ca datele sunt reale, corecte si complete.

Vanzator/imputernicit

(numele si prenumele in clar)

Semnatura

L.S.

Data

NOTE:

- campurile notate cu (*) sunt obligatoriu de completat
-capurile notate cu (**) se completeaza in cazul in care sunt cunoscute informatiile

- 1) Se completeaza numele si prenumele proprietarului
2) Se va complete in cifre si litere
3) Se completeaza categoria de folosinta a terenurilor agricole situate in extravilan productive, care sunt: arabile, viile, livezile, pepiniere viticole, pomicole, plantatii de hamei si duzi, pasunile, fanetele, serele, solarele, rasadnitele si alte asemenea, cele cu vegetatie forestiera, daca nu fac parte din amenajamentele silvice, pasunile impadurite, cele ocupate cu constructii si instalatii agrozootehnice, amenajari piscicole si de imbunatatiri funciare, drumurile tehnologice si de exploatare Agricola, platformele si spatiile de depozitare care servesc nevoilor productiei agricole si terenurile neproductive care pot fi amenajate si folosite pentru productia Agricola.
4) Se completeaza cu "X" rubricile in care informatiile pot fi comparate cu datele din Registrul agricol, evidentele fiscal, evidente de stare civila, altele asemenea.

**COMUNICARE DE ACCEPTARE
a ofertei de vanzare**

JUDETUL DOLJ LOCALITATEA <i>CALAFAT</i>	Nr.unic de inregistrare al ofertei de vanzare din Registrul de evidenta Nr. <i>33751/9</i> din <i>16</i> / <i>10</i> / <i>20</i> <i>17</i>(*)
PRIMARIA COMUNEI <i>Municipalitatea Calafat</i>	Semnatura functionarului care primeste oferta de vanzare(*) <i>[Signature]</i>
Numele si prenumele functionarului primariei care primeste cererea(*) <i>Nedraun Anu Hora</i>	

Anexa nr. 1D

STIMATE DOMNULE PRIMAR,

1.(*)
Subsemnatul/Subsemnata *Sivan Alin Florin*.....
CNP. *18.2.06.15161879*....., in calitate de *Pentru Vecin*.....
identificat/identificata cu *C. I.*.....seria *A. X.* nr. *7.085.89*....., data si locul
nasterii *15-06-1982*....., localitatea
Calafat....., judetul/tara *Ralf*.....

2.(*) cu domiciliul in : localitatea *Balenesti*....., str.
Tecnelafiriilor nr. *23*, bl., sc., et., ap.
judetul/sectorul *Ralf*....., codul postal
....., tara telefon
....., fax e-
mail....., cetatenia
starea civila.....

3.(**) resedinta in Romania (daca este cazul): localitatea
str., nr., bl., sc., et.
ap., judetul/sectorul codul
postal..... telefon
fax..... e-mail.....

4(***) prin
.....
CNP/CIF....., in calitate de
conform localitatea
....., str., nr., bl.
....., sc., et., ap., judetul/sectorul.....

Prin prezenta imi exprim intentia ferma de cumparare si accept oferta de vanzare
pentru terenul agricol extravilan in suprafata de *21.33* ha, identificat cu numar
cadastral *32846*....., inscris in cartea funciara *32846*....., a
localitatii *Calafat*..... si afisata in data de
la sediul Primariei *Municipalitatea Calafat*.....

Pretul oferit pentru cumparare este de
10.000
(zece mii euro)..... lei (pretul se va scrie in cifre si litere)

In sustinerea comunicarii de acceptare si a calitatii de preemtor, depun urmatoarele acte
doveditoare ⁽¹⁾:

RN 53651 / 20.05.2017

OFERTA DE VANZARE TEREN

Subsemnatul/Subsemnata⁽¹⁾ Marinari Maria, CNP 2.57.052.916.214.8, avand adresa de comunicare in : localitatea Galeni, str. Crădinaului, nr. 6.1., bl., sc., et., ap., judetul/sectorul Galeni, cod postal, e-mail., telefon 0362312691

Vand teren agricol situate in extravilan, in suprafata de 0,33 ha, la pretul 10.000.000 lei

Conditile de vanzare sunt urmatoarele:

Date privind identificarea terenului:

Table with 8 columns: Specificatie, Comuna/Judetul, Suprafata -ha-, Numar cadastral, Nr. Carte funciara, Nr. Tarla/lot, Nr. Parcela, Categoria de folosinta, Obs. Includes handwritten entries for Galeni, 0,33, 32946, etc.

Cunoscand ca falsul in declaratii se pedepseste conform Legii nr. 286/2009 privind Codul penal, cu modificarile si completarile ulterioare, declar ca datele sunt reale, corecte si complete.

Vanzator/imputernicit Marinari Maria (numele si prenumele in clar)

Semnatura, L.S.


Data 29.05.2017

NOTE:

- campurile notate cu (*) sunt obligatoriu de completat
-capurile notate cu (**) se completeaza in cazul in care sunt cunoscute informatiile

- 1) Se completeaza numele si prenumele proprietarului
2) Se va complete in cifre si litere
3) Se completeaza categoria de folosinta a terenurilor agricole situate in extravilan productive, care sunt: arabile, viile, livezile, pepiniere viticole, pomicole, plantatii de hamei si duzi, pasunile, fanetele, serele, solarele, rasadnitele si alte asemenea, cele cu vegetatie forestiera, daca nu fac parte din amenajamentele silvice, pasunile impadurite, cele ocupate cu constructii si instalatii agrozootehnice, amenajari piscicole si de imbunatatiri funciare, drumurile tehnologice si de exploatare Agricola, platformele si spatiile de depozitare care servesc nevoilor productiei agricole si terenurile neproductive care pot fi amenajate si folosite pentru productia Agricola.
4) Se completeaza cu "X" rubricile in care informatiile pot fi comparate cu datele din Registrul agricol, evidentele fiscal, evidente de stare civila, altele asemenea.

**COMUNICARE DE ACCEPTARE
a ofertei de vanzare**

JUDETUL DOLJ LOCALITATEA CALAFAT	Nr.unic de inregistrare al ofertei de vanzare din Registrul de evidenta Nr. 33452/2 din 16.06/2017(*)
PRIMARIA COMUNEI Municipalitatea Calafat	Semnatura functionarului care primeste oferta de vanzare(*) 
Numele si prenumele functionarului primariei care primeste cererea(*) Necoranu Ana Raluca	

Anexa nr. 1D

STIMATE DOMNULE PRIMAR,

1.(*)
Subsemnatul/Subsemnata, BOBEMAR DANIEL,
CNP 573569162256, in calitate de ARENDAȘ,
identificat/identificata cu SI seria AA nr. 44819, data si locul
nasterii 01.07.1985, localitatea
CALAFAT, judetul/tara DOLJ / ROMANIA

2.(*) cu domiciliul in : localitatea CALAFAT, str.
TRAIAN BUCUR, nr. 139, bl., sc., et., ap.,
judetul/sectorul DOLJ, codul postal
243163373, tara, telefon
....., fax e-
mail..... cetatenia ROMANA,
starea civila MARIT

3(**) resedinta in Romania (daca este cazul): localitatea
str....., nr....., bl....., sc., et.,
ap., judetul/sectorul codul
postal....., telefon
fax....., e-mail.....

4(***) prin
.....
CNP/CIF....., in calitate de
conform localitatea
....., str., nr....., bl.
....., sc., et., ap., judetul/sectorul.....

Prin prezenta imi exprim intentia ferma de cumparare si accept oferta de vanzare pentru terenul agricol extravilan in suprafata de ha, identificat cu numar cadastral inscris in cartea funciara a localitatii si afisata in data de la sediul Primariei

Pretul oferit pentru cumparare este de lei (pretul se va scrie in cifre si litere)

In sustinerea comunicarii de acceptare si a calitatii de preemtor, depun urmatoarele acte doveditoare ⁽¹⁾:

OFERTA DE VANZARE TEREN

Subsemnatul/Subsemnata⁽¹⁾ TAMU
 CNP 2320611161163 , avand adresa de comunicare in : localitatea
 str. TAMU , nr. 133 , bl. , sc.
 et. , ap. , judetul/sectorul BA , cod postal
 e-mail , telefon

Vand teren agricol situate in extravilan, in suprafata de 500 MD ha, la pretul
 lei⁽²⁾

Conditile de vanzare sunt urmatoarele:

.....

.....

Date privind identificarea terenului:

Specificatie	Informatii privind apasamentul terenului						Categoria de folosinta ⁽³⁾	Obs.
	Comuna/ Judetul (*)	Suprafata -ha- (*)	Numar cadastral (**)	Nr. Carte funciara (**)	Nr. Tarla/lot (**)	Nr. Parcela (**)		
Se completeaza de catre vanzator	Galeati	150000	32365	32365	715	P924	100 ha VII	
Verificat primarie ⁽⁴⁾	X	X	X	X	X	X	X	

Cunoscand ca falsul in declaratii se pedepseste conform Legii nr. 286/2009 privind Codul penal, cu modificarile si completarile ulterioare, declar ca datele sunt reale, corecte si complete.

Vanzator/imputernicit

.....
 (numele si prenumele in clar)

Semnatura,

.....
 L.S.

Data

NOTE:

- campurile notate cu (*) sunt obligatoriu de completat
- capurile notate cu (**) se completeaza in cazul in care sunt cunoscute informatiile

- 1) Se completeaza numele si prenumele proprietarului
- 2) Se va complete in cifre si litere
- 3) Se completeaza categoria de folosinta a terenurilor agricole situate in extravilan productive, care sunt: arabile, viile, livezile, pepiniere viticole, pomicole, plantatii de hamei si duzi, pasunile, fanetele, serele, solarele, rasadnitele si alte asemenea, cele cu vegetatie forestiera, daca nu fac parte din amenajamentele silvice, pasunile impadurite, cele ocupate cu constructii si instalatii agrozootehnice, amenajari piscicole si de imbunatatiri funciare, drumurile tehnologice si de exploatare Agricola, platformele si spatiile de depozitare care servesc nevoilor productiei agricole si terenurile neproductive care pot fi amenajate si folosite pentru productia Agricola.
- 4) Se completeaza cu "X" rubricile in care informatiile pot fi comparate cu datele din Registrul agricol, evidentele fiscal, evidente de stare civila, altele asemenea.

COMUNICARE DE ACEPTARE
a ofertei de vanzare

JUDETUL DOLJ LOCALITATEA 3-CLAFAT	Nr.unic de inregistrare al ofertei de vanzare din Registrul de evidenta Nr. din/2017.....(*)
PRIMARIA COMUNEI Municipiu Clafat	Semnatura functionarului care primeste oferta de vanzare(*)
Numele si prenumele functionarului primariei care primeste cererea(*) Nedjara Dora Mihai

Anexa nr. 1D

STIMATE DOMNULE PRIMAR,

1.(*)
 Subsemnatul/Subsemnata, SC MOARA CARASTULUI SA PIZU POPTA SIMIC
 CNP 162115162148, in calitate de PRESEDINTE,
 identificat/identificata cuseria nr., data si locul
 nasterii localitatea
, judetul/tara.....

2.(*) cu domiciliul in : localitatea, str.
, nr., bl., sc., et.; ap.,
 judetul/sectorul, codul postal
, tara, telefon
, fax, e-
 mail....., cetatenia,
 starea civila.....

3(**) resedinta in Romania (daca este cazul): localitatea,
 str....., nr....., bl....., sc., et.,
 ap., judetul/sectorul, codul
 postal....., telefon
 fax....., e-mail.....

4(***) prin

 CNP/CIF....., in calitate de,
 conform localitatea
, str., nr....., bl.
, sc., et., ap., judetul/sectorul.....

Prin prezenta imi exprim intentia ferma de cumparare si accept oferta de vanzare
 pentru terenul agricol extravilan in suprafata de ha, identificat cu numar
 cadastral , inscris in cartea funciara , a
 localitatii si afisata in data de
 la sediul Primariei

Pretul oferit pentru cumparare este de
4.700.000 lei lei (pretul se va scrie in cifre si litere)

In sustinerea comunicarii de acceptare si a calitatii de preemtor, depun urmatoarele acte
 doveditoare ⁽¹⁾:

OFERTA DE VANZARE TEREN

Subsemnatul/Subsemnata⁽¹⁾ DEBATA MARIA - CND 238427162140
 CNP PPH CALUGARU IULI, avand adresa de comunicare in : localitatea
SALAFAN, str. DE SEBAL, nr. 55, bl., sc.,
 et., ap., judetul/sectorul ROUJ, cod postal,
 e-mail....., telefon

Vand teren agricol situate in extravilan, in suprafata de 0,50 ha, la pretul
47000 LEI (PATRUMI SAFFSUTE) lei⁽²⁾

Conditii de vanzare sunt urmatoarele:
CATRA de MARE SALAFANUJUL


Date privind identificarea terenului:

Specificatie	Informatii privind apasamentul terenului						Categoria de folosinta ⁽³⁾	Obs.
	Comuna/ Judetul (*)	Suprafata -ha- (*)	Numar cadastral (**)	Nr. Carte funciara (**)	Nr. Tarla/lot (**)	Nr. Parcela (**)		
Se completeaza de catre vanzator	<u>CALAFAN ROUJ</u>	<u>0,50</u>	<u>32829</u>	<u>32829</u>	<u>80</u>	<u>16</u>	<u>ARABIL</u>	
Verificat de primarie ⁽⁴⁾	<u>X</u>	<u>X</u>	<u>X</u>	<u>X</u>	<u>X</u>	<u>X</u>	<u>X</u>	

Cunoscand ca falsul in declaratii se pedepseste conform Legii nr. 286/2009 privind Codul penal, cu modificarile si completarile ulterioare, declar ca datele sunt reale, corecte si complete.

Vanzator/imputernicit
CALUGARU IULI
 (numele si prenumele in clar)

Semnatura,

 L.S. 

Data

NOTE:

- campurile notate cu (*) sunt obligatoriu de completat
- capurile notate cu (**) se completeaza in cazul in care sunt cunoscute informatiile

- 1) Se completeaza numele si prenumele proprietarului
- 2) Se va complete in cifre si litere
- 3) Se completeaza categoria de folosinta a terenurilor agricole situate in extravilan productive, care sunt: arabile, viile, livezile, pepiniere viticole, pomicole, plantatii de hamei si duzi, pasunile, fanetele, serele, solarele, rasadnitele si alte asemenea, cele cu vegetatie forestiera, daca nu fac parte din amenajamentele silvice, pasunile impadurite, cele ocupate cu constructii si instalatii agrozootehnice, amenajari piscicole si de imbunatatiri funciare, drumurile tehnologice si de exploatare Agricola, platformele si spatiile de depozitare care servesc nevoilor productiei agricole si terenurile neproductive care pot fi amenajate si folosite pentru productia Agricola.
- 4) Se completeaza cu "X" rubricile in care informatiile pot fi comparate cu datele din Registrul agricol, evidentele fiscal, evidente de stare civila, altele asemenea.

Județul Dolj	Registrul de evidență
Municipiul Calafat	Nr. 53859 din 16.12.2017

LISTA

preemptorilor în vederea exercitării dreptului de preempțiune asupra ofertei de vânzare în ordinea rangului de preferință

Ca urmare a înregistrării ofertei de vânzare depuse de Sorbon Paralel Calafat SRL în calitate de vânzător, pe baza informațiilor cuprinse în oferta de vânzare au fost identificați următorii preemptori:

1. Coproprietari ai terenului a cărui ofertă de vânzare a fost înregistrată

Nr. crt.	Nume și prenume persoană fizică/Denumire persoană / persoane juridică / juridice, asociații și alte entități fără personalitate juridică precum și persoane juridice care nu se înregistrează în registrul comerțului	Adresă domiciliu /reședință/sediu
1.		
2.		
3.		

2. Arendaș ai terenului a cărui ofertă de vânzare a fost înregistrată

Nume și prenume arendaș	<u>S.C. Hoana Calafatului SRL</u>
Domiciliul/sediul	<u>B-dul de Centura nr 5</u>

3. Proprietari vecini ai terenului a cărui ofertă de vânzare-cumpărare a fost înregistrată

Nume și prenume/denumire vecin	
	1. <u>Bucur Ștefan</u>
	2. <u>Ștefan Ștefan</u>
	3. <u>Dinu Ștefan</u>
	4. _____

4. Statul român, reprezentat prin Agenția Domeniilor Statului

Primar
Ciobanu Lucian,

Secretar primărie
Mladin Florin

Întocmit
Nețianu Dumitru Mitică



Județul Dolj	Registrul de evidență
Municipiul Calafat	Nr. 53259 din 12/2017

LISTA

preemptorilor în vederea exercitării dreptului de preempțiune asupra ofertei de vânzare în ordinea rangului de preferință

Ca urmare a înregistrării ofertei de vânzare depuse de S.C. H. H. Calafatului S.R.L. în calitate de vânzător, pe baza informațiilor cuprinse în oferta de vânzare au fost identificați următorii preemptori:

1. Coproprietari ai terenului a cărui ofertă de vânzare a fost înregistrată

Nr. crt.	Nume și prenume persoană fizică/Denumire persoană / persoane juridică /juridice, asociații și alte entități fără personalitate juridică precum și persoane juridice care nu se înregistrează în registrul comerțului	Adresă domiciliu /reședință/sediu
1.		
2.		
3.		

2. Arendaș al terenului a cărui ofertă de vânzare a fost înregistrată

Nume și prenume arendaș	<u>S.C. H. H. Calafatului S.R.L.</u>
Domiciliul/sediul	<u>B-dul de Centura nr. 5</u>

3. Proprietari vecini ai terenului a cărui ofertă de vânzare-cumpărare a fost înregistrată

Nume și prenume/denumire vecin	
	1. <u>Bucuriciu Mihail</u>
	2. <u>Georgescu H.</u>
	3. <u>Dinu Bucuriciu Florin</u>
	4. <u>—</u>

4. Statul român, reprezentat prin Agenția Domeniilor Statului

Primar
Ciobanu Lucian,

Secretar primărie
Mladin Florin

Întocmit
Nedeanu Dumitru Mitică



OFERTA DE VANZARE TEREN

Subsemnatul/Subsemnata⁽¹⁾ LEBAN MARIA - C.N.P. 2381027162140
 CNP 2381027162140, avand adresa de comunicare in : localitatea
CALABRA, str. DECEBAL, nr. 55, bl., sc.,
 et., ap., judetul/sectorul DELETA, cod postal,
 e-mail....., telefon


Vand teren agricol situat in extravilan, in suprafata de 0,1250 ha, la pretul
11750 L.E. (CHAMIE UNASUTA SAPTECI SI CIMLI) lei⁽²⁾

Conditii de vanzare sunt urmatoarele: CATRE DE MOARA CALABRA

Date privind identificarea terenului:

Specificatie	Informatii privind aplatamentul terenului						Categoria de folosinta ⁽³⁾	Obs.
	Comuna/ Judetul	Suprafata -ha-	Numar cadastral	Nr. Carte funciara	Nr. Tarla/lot	Nr. Parcela		
	(*)	(*)	(**)	(**)	(**)	(**)	(**)	
Se completeaza de catre vanzator	<u>CALABRA DELETA</u>	<u>0,1250</u>	<u>32887</u>	<u>32887</u>	<u>17</u>	<u>75</u>	<u>ARABIL</u>	
Verificat primarie ⁽⁴⁾	<u>X</u>	<u>X</u>	<u>X</u>	<u>X</u>	<u>X</u>	<u>X</u>	<u>X</u>	

Cunoscand ca falsul in declaratii se pedepseste conform Legii nr. 286/2009 privind Codul penal, cu modificarile si completarile ulterioare, declar ca datele sunt reale, corecte si complete.

Vanzator/imputernicit
LEBAN MARIA
 (numele si prenumele in clar)
 Semnatura,
 L.S. 

Data

NOTE:

- campurile notate cu (*) sunt obligatoriu de completat
- capurile notate cu (**) se completeaza in cazul in care sunt cunoscute informatiile

1) Se completeaza numele si prenumele proprietarului
 2) Se va complete in cifre si litere
 3) Se completeaza categoria de folosinta a terenurilor agricole situate in extravilan productive, care sunt: arabile, viile, livezile, pepiniere viticole, pomicele, plantatii de hamei si duzi, pasunile, fanetele, serele, solarele, rasadnitele si alte asemenea, cele cu vegetatie forestiera, daca nu fac parte din amenajamentele silvice, pasunile impadurite, cele ocupate cu constructii si instalatii agrozootehnice, amenajari piscicole si de imbunatatiri funciare, drumurile tehnologice si de exploatare Agricola, platformele si spatiile de depozitare care servesc nevoilor productiei agricole si terenurile neproductive care pot fi amenajate si folosite pentru productia Agricola.
 4) Se completeaza cu "X" rubricile in care informatiile pot fi comparate cu datele din Registrul agricol, evidentele fiscal, evidente de stare civila, altele asemenea.