

Județul Dolj	Registrul de evidență
Municipiul Calafat	Nr. 534/2 din 02.02.2018

LISTA

preemptorilor în vederea exercitării dreptului de preempțiune asupra ofertei de vânzare în ordinea rangului de preferință

Brițdan Veronica prin Colcea Vergil-Ioan

Ca urmare a înregistrării ofertei de vânzare depuse de în calitate de vânzător, pe baza informațiilor cuprinse în oferta de vânzare au fost identificați următorii preemptori:

1. Coproprietari ai terenului a cărui ofertă de vânzare a fost înregistrată

Nr. crt.	Nume și prenume persoană fizică/Denumire persoană / persoane juridică / juridice, asociații și alte entități fără personalitate juridică, precum și persoane juridice care nu se înregistrează în registrul comerțului	Adresă domiciliu /reședință/sediu
1.		
2.		
3.		

2. Arendaș al terenului a cărui ofertă de vânzare a fost înregistrată

Nume și prenume arendaș	<i>Colcea Lucretia</i>
Domiciliul/sediul	<i>Calafat str. H.C.P. nr. 42</i>

3. Proprietari vecini ai terenului a cărui ofertă de vânzare-cumpărare a fost înregistrată

Nume și prenume/denumire vecin	
	1. <i>Brițdan Florin</i>
	2. <i>Colcea Floarea</i>
	3. /
	4. /

4. Statul român, reprezentat prin Agenția Domeniilor Statului

Primar
Ciobanu Lucian,
.....
[Signature]

Secretar primărie,
Mladin Florin
.....
[Signature]

Întocmit
Nedianu Dumitru Mitică
.....
[Signature]

Nr. 53412/02.02.2018

Anexa nr. 1B

OFERTA DE VANZARE TEREN

Subsemnatul/Subsemnata⁽¹⁾ BRIAZAN VERONICA
CNP 241.06.2.016.3231 ANIM COLCEA VERGIL-JONU
..... com. PALAFAT str. H.C.C. nr. 47 bl. sc.
et. ap., judetul/sectorul Boj cod postal
e-mail telefon

Vand teren agricol situate in extravilan, in suprafata de 2.43 ha, la pretul
40.000 lei (Potrivit art. 101) lei⁽²⁾

Conditile de vanzare sunt urmatoarele:


Date privind identificarea terenului:

Specificatie	Informatii privind apasamentul terenului						Categoria de folosinta ⁽³⁾	Obs.
	Comuna/ Judetul	Suprafata -ha-	Numar cadastral	Nr. Carte funciara	Nr. Tarla/lot	Nr. Parcela		
	(*)	(*)	(**)	(**)	(**)	(**)	(**)	
Se completeaza de catre vanzator	<u>Boj</u>	<u>2,43</u>	<u>33209</u>	<u>33209</u>	<u>34</u>	<u>20</u>	<u>Arabil</u>	
Verificat de primarie ⁽⁴⁾	<u>x</u>	<u>x</u>	<u>x</u>	<u>x</u>	<u>x</u>	<u>x</u>	<u>x</u>	

Cunoscand ca falsul in declaratii se pedepseste conform Legii nr. 286/2009 privind Codul penal, cu modificarile si completarile ulterioare, declar ca datele sunt reale, corecte si complete.

Vanzator/imputernicit
COLCEA VERGIL-JONU
(numele si prenumele in clar)

Semnatura,

.....
L.S. 

Data

NOTE:

- campurile notate cu (*) sunt obligatoriu de completat
- capurile notate cu (**) se completeaza in cazul in care sunt cunoscute informatiile

- 1) Se completeaza numele si prenumele proprietarului
- 2) Se va complete in cifre si litere
- 3) Se completeaza categoria de folosinta a terenurilor agricole situate in extravilan productive, care sunt: arabile, viile, livezile, pepiniere viticole, pomicole, plantatii de hamei si duzi, pasunile, fanetele, serele, solarele, rasadnitele si alte asemenea, cele cu vegetatie forestiera, daca nu fac parte din amenajamentele silvice, pasunile impadurite, cele ocupate cu constructii si instalatii agrozootehnice, amenajari piscicole si de imbunatatiri funciare, drumurile tehnologice si de exploatare Agricola, platformele si spatiile de depozitare care servesc nevoilor productiei agricole si terenurile neproductive care pot fi amenajate si folosite pentru productia Agricola.
- 4) Se completeaza cu "X" rubricile in care informatiile pot fi comparate cu datele din Registrul agricol, evidentele fiscal, evidente de stare civila, altele asemenea.

Județul Dolj	Registrul de evidență
Municipiul Calafat	Nr. 53413 din 02/04/2018

LISTA

preemptorilor în vederea exercitării dreptului de preempțiune asupra ofertei de vânzare în ordinea rangului de preferință

Ca urmare a înregistrării ofertei de vânzare depuse de Mihai Ștefan Șou PAM
Calafat nr 111-E în calitate de vânzător, pe baza informațiilor cuprinse în oferta de vânzare au fost identificați următorii preemptori:

1. Coproprietari ai terenului a cărui ofertă de vânzare a fost înregistrată

Nr. crt.	Nume și prenume persoană fizică/Denumire persoană / persoane juridică / juridice, asociații și alte entități fără personalitate juridică, precum și persoane juridice care nu se înregistrează în registrul comerțului	Adresă domiciliu /reședință/sediu
1.		
2.		
3.		

2. Arendaș al terenului a cărui ofertă de vânzare a fost înregistrată

Nume și prenume arendaș	SC Moara Calafatului SRL
Domiciliul/sediul	Calafat

3. Proprietari vecini ai terenului a cărui ofertă de vânzare-cumpărare a fost înregistrată

Nume și prenume/denumire vecin	1. ENCEA M
	2. MANEAȘ PĂTRU
	3. PĂTRU ELIS
	4. -

4. Statul român, reprezentat prin Agenția Domeniilor Statului

Primar
Ciobanu Lucian,
.....


Secretar primărie,
Mladin Florin
.....


Întocmit
Nedianu Dumitru Mitică
.....


Nr. 53413 / 02.02.2018

Anexa nr. 1B

OFERTA DE VANZARE TEREN

Subsemnatul/Subsemnata⁽¹⁾ MITROI STEFANIA ION CNP 1510109162P41
 CNP P. RIKI CALISTRU ILE, avand adresa de comunicare in : localitatea
 CALISTRU, str. DECEBRI, nr. 55, bl., sc.,
 et., ap., judetul/sectorul DOLJ, cod postal,
 e-mail....., telefon

Vand teren agricol situat in extravilan, in suprafata de 0,150 ha, la pretul
 4.500,00 lei (PATRU MII CECIESTE) lei⁽²⁾

Conditile de vanzare sunt urmatoarele: CATRE TE MOARA CALISTRULUI SOU


Date privind identificarea terenului:

Specificatie	Informatii privind apasamentul terenului						Categoria de folosinta ⁽³⁾	Obs.
	Comuna/ Judetul	Suprafata -ha-	Numar cadastral	Nr. Carte funciara	Nr. Tarla/lot	Nr. Parcela		
	(*)	(*)	(**)	(**)	(**)	(**)	(**)	
Se completeaza de catre vanzator	CALISTRU DOLJ	0,150	33228	33228	84	27	ARABIL	
Verificat primarie ⁽⁴⁾	X	X	X	X	X	X	X	

Cunoscand ca falsul in declaratii se pedepseste conform Legii nr. 286/2009 privind Codul penal, cu modificarile si completarile ulterioare, declar ca datele sunt reale, corecte si complete.

Vanzator/imputernicit
 CALISTRU ILE
 (numele si prenumele in clar)

Semnatura



Data

NOTE:

- campurile notate cu (*) sunt obligatoriu de completat
- capurile notate cu (**) se completeaza in cazul in care sunt cunoscute informatiile

- 1) Se completeaza numele si prenumele proprietarului
- 2) Se va complete in cifre si litere
- 3) Se completeaza categoria de folosinta a terenurilor agricole situate in extravilan productive, care sunt: arabile, viile, livezile, pepiniere viticole, pomicole, plantatii de hamei si duzi, pasunile, fanetele, serele, solarele, rasadnitele si alte asemenea, cele cu vegetatie forestiera, daca nu fac parte din amenajamentele silvice, pasunile impadurite, cele ocupate cu constructii si instalatii agrozootehnice, amenajari piscicole si de imbunatatiri funciare, drumurile tehnologice si de exploatare Agricola, platformele si spatiile de depozitare care servesc nevoilor productiei agricole si terenurile neproductive care pot fi amenajate si folosite pentru productia Agricola.
- 4) Se completeaza cu "X" rubricile in care informatiile pot fi comparate cu datele din Registrul agricol, evidentele fiscal, evidente de stare civila, altele asemenea.

Județul Dolj	Registrul de evidență
Municipiul Calafat	Nr. 534/4 din 02/02/2018

LISTA

preemptorilor în vederea exercitării dreptului de preempțiune asupra ofertei de vânzare în ordinea rangului de preferință

Ca urmare a înregistrării ofertei de vânzare depuse de Bornat Simona-Ioana Gabriela prin Cotjocanu Ilie în calitate de vânzător, pe baza informațiilor cuprinse în oferta de vânzare au fost identificați următorii preemptori:

1. Coproprietari ai terenului a cărui ofertă de vânzare a fost înregistrată

Nr. crt.	Nume și prenume persoană fizică/Denumire persoană / persoane juridică / juridice, asociații și alte entități fără personalitate juridică, precum și persoane juridice care nu se înregistrează în registrul comerțului	Adresă domiciliu /reședință/sediu
1.		
2.		
3.		

2. Arendaș al terenului a cărui ofertă de vânzare a fost înregistrată

Nume și prenume arendaș	SC Moara Calafatului SRL
Domiciliul/sediul	Calafat


3. Proprietari vecini ai terenului a cărui ofertă de vânzare-cumpărare a fost înregistrată

Nume și prenume/denumire vecin	1. Turcu Maria
	2. Bornat Ion
	3.
	4.

4. Statul român, reprezentat prin Agenția Domeniilor Statului

Primar
Ciobanu Lucian,
.....


Secretar primărie
Mladin Florin
.....


Întocmit
Nedeanu Dumitru Mitică
.....


Nr. 53414 / 02.02.2018

Anexa nr. 1B

OFERTA DE VANZARE TEREN

Subsemnatul/Subsemnata⁽¹⁾ BORHAZ SIMONA - IOLANDA - CARMELA CNP 25706204005
 CNP SALUTARIU, avand adresa de comunicare in : localitatea
CALAFAS, str. D. S. S. B. A., nr. 55, bl., sc.,
 et., ap., judetul/sectorul, cod postal,
 e-mail, telefon

Vand teren agricol situate in extravilan, in suprafata de 0,30 ha, la pretul
3034,06 lei (TRECUTUL PATERU) lei⁽²⁾

Conditile de vanzare sunt urmatoarele:

CATRE LE MOARA CALAFASULUI

Date privind identificarea terenului:

Specificatie	Informatii privind apasamentul terenului						Categoria de folosinta ⁽³⁾	Obs.
	Comuna/ Judetul (*)	Suprafata -ha- (*)	Numar cadastral (**)	Nr. Carte funciara (**)	Nr. Tarla/lot (**)	Nr. Parcela (**)		
Se completeaza de catre vanzator	<u>CALAFAS</u> <u>ADL</u>	<u>0,30</u>	<u>33204</u>	<u>33204</u>	<u>98</u>	<u>38</u>	<u>ARABD</u>	
Verificat primarie ⁽⁴⁾	<u>+</u>	<u>X</u>	<u>X</u>	<u>X</u>	<u>X</u>	<u>X</u>	<u>X</u>	

Cunoscand ca falsul in declaratii se pedepseste conform Legii nr. 286/2009 privind Codul penal, cu modificarile si completarile ulterioare, declar ca datele sunt reale, corecte si complete.

Vanzator/imputernicit

C. F. U. G. A. R. A. N. I. E
 (numele si prenumele in clar)

Semnatura,

L.S. 

Data

NOTE:

- campurile notate cu (*) sunt obligatoriu de completat
- capurile notate cu (**) se completeaza in cazul in care sunt cunoscute informatiile

- 1) Se completeaza numele si prenumele proprietarului
- 2) Se va complete in cifre si litere
- 3) Se completeaza categoria de folosinta a terenurilor agricole situate in extravilan productive, care sunt: arabile, viile, livezile, pepiniere viticole, pomicole, plantatii de hamei si duzi, pasunile, fanetele, serele, solarele, rasadnitele si alte asemenea, cele cu vegetatie forestiera, daca nu fac parte din amenajamentele silvice, pasunile impadurite, cele ocupate cu constructii si instalatii agrozootehnice, amenajari piscicole si de imbunatatiri funciare, drumurile tehnologice si de exploatare Agricola, platformele si spatiile de depozitare care servesc nevoilor productiei agricole si terenurile neproductive care pot fi amenajate si folosite pentru productia Agricola.
- 4) Se completeaza cu "X" rubricile in care informatiile pot fi comparate cu datele din Registrul agricol, evidentele fiscal, evidente de stare civila, altele asemenea.

Județul Dolj	Registrul de evidență
Municipiul Calafat	Nr. 534/5 din 02/02/2018

LISTA

preemptorilor în vederea exercitării dreptului de preempțiune asupra ofertei de vânzare în ordinea rangului de preferință

Ca urmare a înregistrării ofertei de vânzare depuse de Puchilita Alexandra prin Călugăru Ilie în calitate de vânzător, pe baza informațiilor cuprinse în oferta de vânzare au fost identificați următorii preemptori:

1. Coproprietari ai terenului a cărui ofertă de vânzare a fost înregistrată

Nr. crt.	Nume și prenume persoană fizică/Denumire persoană / persoane juridică / juridice, asociații și alte entități fără personalitate juridică, precum și persoane juridice care nu se înregistrează în registrul comerțului	Adresă domiciliu /reședință/sediu
1.		
2.		
3.		

2. Arendaș al terenului a cărui ofertă de vânzare a fost înregistrată

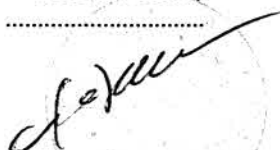
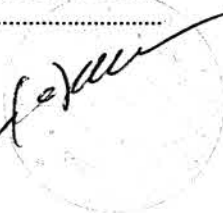
Nume și prenume arendaș	SC Moara Calafatului SRL
Domiciliul/sediul	Calafat

3. Proprietari vecini ai terenului a cărui ofertă de vânzare-cumpărare a fost înregistrată


Nume și prenume/denumire vecin	1. <u>Mara Maria</u>
	2. <u>Tanase Javeta</u>
	3. <u>Cindea Maria</u>
	4.

4. Statul român, reprezentat prin Agenția Domeniilor Statului

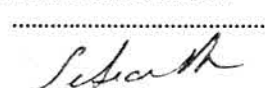
Primar
Ciobanu Lucian,

Secretar primărie,
Mladin Florin



Întocmit
Nedianu Dumitru Mitică



Nr. 53415 / 02.02.2018

Anexa nr. 1B

OFERTA DE VANZARE TEREN

Subsemnatul/Subsemnata⁽¹⁾ PUCHIUTA ALEXANDRA CNP 2410205203134
 CNP, avand adresa de comunicare in : localitatea
....., str., nr., bl., sc.
 et., ap., judetul/sectorul, cod postal
 e-mail, telefon

Vand teren agricol situate in extravilan, in suprafata de 0,50 ha, la pretul
5000000000 lei⁽²⁾

Conditii de vanzare sunt urmatoarele:

CATRE DE MOTA CALAPATUL JRU

Date privind identificarea terenului:

Specificatie	Informatii privind apasamentul terenului						Categoria de folosinta ⁽³⁾	Obs.
	Comuna/ Judetul	Suprafata -ha-	Numar cadastral	Nr. Carte funciara	Nr. Tarla/lot	Nr. Parcela		
	(*)	(*)	(**)	(**)	(**)	(**)	(**)	
Se completeaza de catre vanzator	<u>CALAPATUL</u> <u>DOJ</u>	<u>0,50</u>	<u>33201</u>	<u>33201</u>	<u>67</u>	<u>54</u>	<u>ARABIL</u>	
Verificat primarie ⁽⁴⁾	<u>X</u>	<u>X</u>	<u>X</u>	<u>X</u>	<u>X</u>	<u>X</u>	<u>X</u>	

Cunoscand ca falsul in declaratii se pedepseste conform Legii nr. 286/2009 privind Codul penal, cu modificarile si completarile ulterioare, declar ca datele sunt reale, corecte si complete.

Vanzator/imputernicit

CALAPATUL
(numele si prenumele in clar)

Semnatura,

L.S.

Data

NOTE:

- campurile notate cu (*) sunt obligatoriu de completat
- campurile notate cu (**) se completeaza in cazul in care sunt cunoscute informatiile

- 1) Se completeaza numele si prenumele proprietarului
- 2) Se va complete in cifre si litere
- 3) Se completeaza categoria de folosinta a terenurilor agricole situate in extravilan productive, care sunt: arabile, viile, livezile, pepiniere viticole, pomicele, plantatii de hamei si duzi, pasunile, fanetele, serele, solarele, rasadnitele si alte asemenea, cele cu vegetatie forestiera, daca nu fac parte din amenajamentele silvice, pasunile impadurite, cele ocupate cu constructii si instalatii agrozootehnice, amenajari piscicole si de imbunatatiri funciare, drumurile tehnologice si de exploatare Agricola, platformele si spatiile de depozitare care servesc nevoilor productiei agricole si terenurile neproductive care pot fi amenajate si folosite pentru productia Agricola.
- 4) Se completeaza cu "X" rubricile in care informatiile pot fi comparate cu datele din Registrul agricol, evidentele fiscal, evidente de stare civila, altele asemenea.

Județul Dolj	Registrul de evidență
Municipiul Calafat	Nr. 534/6din 02/02/2018

LISTA

preemptorilor în vederea exercitării dreptului de preempțiune asupra ofertei de vânzare în ordinea rangului de preferință

*Iordache Elena și Stănuța Marcela PMU
Calera Cățușă cu Ilie*

Ca urmare a înregistrării ofertei de vânzare depuse de în calitate de vânzător, pe baza informațiilor cuprinse în oferta de vânzare au fost identificați următorii preemptori:

1. Coproprietari ai terenului a cărui ofertă de vânzare a fost înregistrată

Nr. crt.	Nume și prenume persoană fizică/Denumire persoană / persoane juridică / juridice, asociații și alte entități fără personalitate juridică, precum și persoane juridice care nu se înregistrează în registrul comerțului	Adresă domiciliu /reședință/sediu
1.		
2.		
3.		

2. Arendaș al terenului a cărui ofertă de vânzare a fost înregistrată

Nume și prenume arendaș	<i>SE Moara Calafatului SRL</i>
Domiciliul/sediul	<i>Calafat</i>

3. Proprietari vecini ai terenului a cărui ofertă de vânzare-cumpărare a fost înregistrată

Nume și prenume/denumire vecin	1. <i>Lăulescu Ana</i>
	2. <i>Traicovici Ana</i>
	3. /
	4. /

Primar,
Ciobanu Lucian,

Secretar,
Florin Mladin

Intocmit,
Nedeianu Dumitru

Nr. 53416 / 02.02.2013

Anexa nr. 1B

OFERTA DE VANZARE TEREN

Subsemnatul/Subsemnata⁽¹⁾ IOBACHE ELENA-VALERIA CNP 2491025162141
STANUICA MARCELA CNP 2160317163241
CNP PRIM. CALAFAT ILIE, avand adresa de comunicare in : localitatea
CALAFAT, str. DECEBOL, nr. 11, bl., sc.,
et., ap., judetul/sectorul DOLJ, cod postal,
e-mail., telefon

Vand teren agricol situate in extravilan, in suprafata de 2,0 ha, la pretul
18.000,00 LE (COPUSPRETECEM) lei⁽²⁾

Conditii de vanzare sunt urmatoarele:

CATRA LE MARE CALAFATUL SRL

Date privind identificarea terenului:

Specificatie	Informatii privind apasamentul terenului						Categoria de folosinta ⁽³⁾ (**)	Obs.
	Comuna/ Judetul (*)	Suprafata -ha- (*)	Numar cadastral (**)	Nr. Carte funciara (**)	Nr. Tarla/lot (**)	Nr. Parcela (**)		
Se completeaza de catre vanzator	<u>CALAFAT</u> <u>DOLJ</u>	<u>2,0</u>	<u>33174</u>	<u>33174</u>	<u>106</u>	<u>28</u>	<u>ARABIL</u>	
Verificat de primarie ⁽⁴⁾	<u>X</u>	<u>X</u>	<u>X</u>	<u>X</u>	<u>X</u>	<u>X</u>	<u>X</u>	

Cunoscand ca falsul in declaratii se pedepseste conform Legii nr. 286/2009 privind Codul penal, cu modificarile si completarile ulterioare, declar ca datele sunt reale, corecte si complete.

Vanzator/imputernicit

C. A. U. C. P. R. A. I. L. I. E
(numele si prenumele in clar)

Semnatura,

L.S.

Data

NOTE:

- campurile notate cu (*) sunt obligatoriu de completat
- capurile notate cu (**) se completeaza in cazul in care sunt cunoscute informatiile

- 1) Se completeaza numele si prenumele proprietarului
- 2) Se va complete in cifre si litere
- 3) Se completeaza categoria de folosinta a terenurilor agricole situate in extravilan productive, care sunt: arabile, viile, livezile, pepiniere viticole, pomicole, plantatii de hamei si duzi, pasunile, fanetele, serele, solarele, rasadnitele si alte asemenea, cele cu vegetatie forestiera, daca nu fac parte din amenajamentele silvice, pasunile impadurite, cele ocupate cu constructii si instalatii agrozootehnice, amenajari piscicole si de imbunatatiri funciare, drumurile tehnologice si de exploatare Agricola, platformele si spatiile de depozitare care servesc nevoilor productiei agricole si terenurile neproductive care pot fi amenajate si folosite pentru productia Agricola.
- 4) Se completeaza cu "X" rubricile in care informatiile pot fi comparate cu datele din Registrul agricol, evidentele fiscal, evidente de stare civila, altele asemenea.

**COMUNICARE DE ACCEPTARE
a ofertei de vanzare**

JUDETUL DOLJ LOCALITATEA CALAFAT	Nr.unic de inregistrare al ofertei de vanzare din Registrul de evidenta Nr. 53903/2 din 02.10.2018 (*)
PRIMARIA COMUNEI Municipiului Calafat	Semnatura functionarului care primeste oferta de vanzare(*)
Numele si prenumele functionarului primariei care primeste cererea(*) Nediana Ihu Mitica	

Anexa nr. 1D

STIMATE DOMNULE PRIMAR,

1.(*)
 Subsemnatul/Subsemnata COLA-MIC GEORGE-ALEXANDRU
 CNP. 1920217161911 in calitate de ARENDAȘ
 identificat/identificata cu ci seria DE nr. 239972, data si locul
 nasterii 17.07.1992 CALAFAT-DOLJ localitatea
CALAFAT, judetul/tara DOLJ - ROMANIA

2.(*) cu domiciliul in : localitatea CALAFAT str.
TRAIAN nr., bl. E2, sc. 2, et. 3, ap. 1.6,
 judetul/sectorul DOLJ, codul postal
201200, tara ROMANIA, telefon
, fax, e-
 mail....., cetatenia,
 starea civila.....

3(**) resedinta in Romania (daca este cazul): localitatea,
 str....., nr....., bl....., sc....., et.....,
 ap., judetul/sectorul, codul
 postal....., telefon,
 fax....., e-mail.....

4(***) prin
,
 CNP/CIF....., in calitate de,
 conform, localitatea
, str., nr....., bl.
, sc., et., ap., judetul/sectorul.....

Prin prezenta imi exprim intentia ferma de cumparare si accept oferta de vanzare
 pentru terenul agricol extravilan in suprafata de 0.12 ha, identificat cu numar
 cadastral 33156, in scris in cartea funciara 33156, a
 localitatii CALAFAT si afisata in data de 11.07.2018
 la sediul Primariei CALAFAT

Pretul oferit pentru cumparare este de
3000 (trei mii) lei
 lei (pretul se va scrie in cifre si litere)

In sustinerea comunicarii de acceptare si a calitatii de preemtor, depun urmatoarele acte
 doveditoare ⁽¹⁾:

Nr. 53403 / 11.01.2018

Anexa nr. 1B

OFERTA DE VANZARE TEREN

Subsemnatul/Subsemnata⁽¹⁾ MEABOE ELENA
 CNP 200502102191, avand adresa de comunicare in : localitatea
GORJENI, str. PAROIULUI, nr. 1, bl., sc.
 et.; ap., judetul/sectorul GORJ, cod postal,
 e-mail....., telefon

Vand teren agricol situat in extravilan, in suprafata de 0,12 ha, la pretul
3000 lei (trei mii lei) lei⁽²⁾

Conditile de vanzare sunt urmatoarele:

.....


.....

Date privind identificarea terenului:

Specificatie	Informatii privind apasamentul terenului						Categoria de folosinta ⁽³⁾	Obs.
	Comuna/ Judetul	Suprafata -ha-	Numar cadastral	Nr. Carte funciara	Nr. Tarla/lot	Nr. Parcela		
	(*)	(*)	(**)	(**)	(**)	(**)	(**)	
Se completeaza de catre vanzator	<u>GORJENI</u> <u>GORJ</u>	<u>0,12</u>	<u>33156</u>	<u>33156</u>	<u>108</u>	<u>70</u>	<u>VII</u>	
Verificat primarie ⁽⁴⁾	<u>X</u>	<u>X</u>	<u>X</u>	<u>X</u>	<u>X</u>	<u>X</u>	<u>X</u>	

Cunoscand ca falsul in declaratii se pedepseste conform Legii nr. 286/2009 privind Codul penal, cu modificarile si completarile ulterioare, declar ca datele sunt reale, corecte si complete.

/Vanzator/imputernicit
MEABOE ELENA
 (numele si prenumele in clar)

Semnatura

 L.S.

Data

NOTE:

- campurile notate cu (*) sunt obligatoriu de completat
- capurile notate cu (**) se completeaza in cazul in care sunt cunoscute informatiile

- 1) Se completeaza numele si prenumele proprietarului
- 2) Se va complete in cifre si litere
- 3) Se completeaza categoria de folosinta a terenurilor agricole situate in extravilan productive, care sunt: arabile, viile, livezile, pepiniere viticole, pomicole, plantatii de hamei si duzi, pasunile, fanetele, serele, solarele, rasadnitele si alte asemenea, cele cu vegetatie forestiera, daca nu fac parte din amenajamentele silvice, pasunile impadurite, cele ocupate cu constructii si instalatii agrozootehnice, amenajari piscicole si de imbunatatiri funciare, drumurile tehnologice si de exploatare Agricola, platformele si spatiile de depozitare care servesc nevoilor productiei agricole si terenurile neproductive care pot fi amenajate si folosite pentru productia Agricola.
- 4) Se completeaza cu "X" rubricile in care informatiile pot fi comparate cu datele din Registrul agricol, evidentele fiscal, evidente de stare civila, altele asemenea.

**COMUNICARE DE ACCEPTARE
a ofertei de vanzare**

JUDETUL DOLJ LOCALITATEA CALAFAT	Nr.unic de inregistrare al ofertei de vanzare din Registrul de evidenta Nr. ...53501/... din ...02.02.2018...(*)
PRIMARIA COMUNELI Municipiul Calafat	Semnatura functionarului care primeste oferta de vanzare(*)
Numele si prenumele functionarului primariei care primeste cererea(*) Nediana Din Motica	

Anexa nr. 1D

STIMATE DOMNULE PRIMAR,

1.(*)
 Subsemnatul/Subsemnata, LE MORTA CALAFATUL SAU PRIN POPA SORIN
 CNP. 16.2.14.10.162.148, in calitate de PREEMPTOR,
 identificat/identificata cuseria nr., data si locul
 nasterii localitatea
, judetul/tara.....

2.(*) cu domiciliul in : localitatea, str.
, nr., bl., sc., et., ap.,
 judetul/sectorul, codul postal
, tara, telefon
, fax, e-
 mail....., cetatenia,
 starea civila.....

3(**) resedinta in Romania (daca este cazul): localitatea,
 str....., nr....., bl....., sc., et.,
 ap., judetul/sectorul, codul
 postal....., telefon,
 fax....., e-mail.....

4(***) prin
,
 CNP/CIF....., in calitate de,
 conform, localitatea
, str., nr....., bl.
, sc., et., ap., judetul/sectorul.....

Prin prezenta imi exprim intentia ferma de cumparare si accept oferta de vanzare
 pentru terenul agricol extravilan in suprafata de 0,84 ha, identificat cu numar
 cadastral 33159, in scris in cartea funciara 33159, a
 localitatii Calafat si afisata in data de
 la sediul Primariei Calafat.

Pretul oferit pentru cumparare este de
7001065 lei (pretul se va scrie in cifre si litere)
7.001.065 lei (pretul se va scrie in cifre si litere)

In sustinerea comunicarii de acceptare si a calitatii de preemtor, depun urmatoarele acte
 doveditoare ⁽¹⁾.

Li. 53401/11.01.2018

Anexa nr. 1B

OFERTA DE VANZARE TEREN

Subsemnatul/Subsemnata⁽¹⁾ ANTONESCU MARIA - CAP 250 10.10.16.2143
 CNP 2214 046678 1111, avand adresa de comunicare in : localitatea
SALAPA, str. DECEBAR, nr. 22, bl., sc.,
 et., ap., judetul/sectorul DLJ, cod postal,
 e-mail., telefon

Vand teren agricol situate in extravilan, in suprafata de 0,84 ha, la pretul
780,00 lei partea din teren lei⁽²⁾

Conditile de vanzare sunt urmatoarele:

CATRE SC MOTRA CALAPAZUL SRL

Date privind identificarea terenului:

Specificatie	Informatii privind apasamentul terenului						Categoria de folosinta ⁽³⁾	Obs.
	Comuna/ Judetul	Suprafata -ha-	Numar cadastral	Nr. Carte funciara	Nr. Tarla/lot	Nr. Parcela		
	(*)	(*)	(**)	(**)	(**)	(**)	(**)	
Se completeaza de catre vanzator	<u>SALAPA DLJ</u>	<u>0,84</u>	<u>33159</u>	<u>33159</u>	<u>87</u>	<u>125</u>	<u>ARABIL</u>	
Verificat primarie ⁽⁴⁾ de	<u>X</u>	<u>X</u>	<u>X</u>	<u>X</u>	<u>X</u>	<u>X</u>	<u>X</u>	

Cunoscand ca falsul in declaratii se pedepseste conform Legii nr. 286/2009 privind Codul penal, cu modificarile si completarile ulterioare, declar ca datele sunt reale, corecte si complete.

Vanzator/imputernicit

ANTONESCU MARIA
 (numele si prenumele in clar)

Semnatura,

L.S.

Data

NOTE:

- campurile notate cu (*) sunt obligatoriu de completat
- capurile notate cu (**) se completeaza in cazul in care sunt cunoscute informatiile

- 1) Se completeaza numele si prenumele proprietarului
- 2) Se va complete in cifre si litere
- 3) Se completeaza categoria de folosinta a terenurilor agricole situate in extravilan productive, care sunt: arabile, viile, livezile, pepiniere viticole, pomicole, plantatii de hamei si duzi, pasunile, fanetele, serele, solarele, rasadnitele si alte asemenea, cele cu vegetatie forestiera, daca nu fac parte din amenajamentele silvice, pasunile impadurite, cele ocupate cu constructii si instalatii agrozootehnice, amenajari piscicole si de imbunatatiri funciare, drumurile tehnologice si de exploatare Agricola, platformele si spatiile de depozitare care servesc nevoilor productiei agricole si terenurile neproductive care pot fi amenajate si folosite pentru productia Agricola.
- 4) Se completeaza cu "X" rubricile in care informatiile pot fi comparate cu datele din Registrul agricol, evidentele fiscal, evidente de stare civila, altele asemenea.

Nr. 53402 / 11.01.2018 Anexa nr. 1B

OFERTA DE VANZARE TEREN

Subscrisa⁽¹⁾ Se COLCEA PROD.COM SRL
 CIF/CUI 17429385 avand adresa de comunicare in : localitatea
Golemti, str: trandafirilor, nr. 32, bl.
 sc., et., ap., judetul/sectorul cod postal
, e-mail....., telefon 0763819635

Vand teren agricol situate in extravilan, in suprafata de 2.09 ha, la pretul
49.000 (patruzeci de mii lei) lei⁽²⁾

Conditii de vanzare sunt urmatoarele:

.....

.....

Date privind identificarea terenului:

Specificatie	Informatii privind apasamentul terenului						Categoria de folosinta ⁽³⁾	Obs.
	Comuna/ Judetul	Suprafata -ha-	Numar cadastral	Nr. Carte funciara	Nr. Tarla/lot	Nr. Parcela		
	(*)	(*)	(**)	(**)	(**)	(**)	(**)	
Se completeaza de catre vanzator	<u>Galati</u> <u>DOLJ</u>	<u>1,72</u> <u>0,37</u>	<u>1086</u> <u>32631</u>	<u>32813</u> <u>32631</u>	<u>38</u> <u>17</u>	<u>9</u> <u>3</u>	<u>TEREN</u> <u>ARABIL</u>	
Verificat primarie ⁽⁴⁾	<u>X</u>	<u>X</u>	<u>X</u>	<u>X</u>	<u>X</u>	<u>X</u>	<u>X</u>	

Cunoscand ca falsul in declaratii se pedepseste conform Legii nr. 286/2009 privind Codul penal, cu modificarile si completarile ulterioare, declar ca datele sunt reale, corecte si complete.

Vanzator/imputernicit
COLCEA CRISTINA-IONELA
 (numele si prenumele in clar)

Semnatura

L.S.

Data



NOTE:

- campurile notate cu (*) sunt obligatoriu de completat
- campurile notate cu (**) se completeaza in cazul in care sunt cunoscute informatiile

- 1) Se completeaza cu denumirea formei de organizare, conform reglementarilor legale, proprietar al terenului: societate comerciala (S.R.L., S.A., S.N.C., S.C.S., S.C.A.) / cooperative de credit / societate cooperative / cooperative Agricola / grup European de interes economic / societate europeana / societate cooperative europeana sucursala / persoana fizica autorizata / intreprindere familiar / intreprindere individuala etc..
- 2) Se va complete in cifre si litere.
- 3) Se completeaza categoria de folosinta a terenurilor agricole situate in extravilan productive, care sunt: arabile, viile, livezile, pepiniere viticole, pomicole, plantatii de hamei si duzi, pasunile, fanetele, serşele, solarele, rasadnitele si alte asemenea, cele cu vegetatie forestiera, daca nu fac parte din amenajamentele silvice, pasunile impadurite, cele ocupate cu constructii si instalatii agrozootehnice, amenajari piscicole si de imbunatatiri funciare, drumurile tehnologice si de exploatare Agricola, platformele si spatiile de depozitare care servesc nevoilor productiei agricole si terenurile neproductive care pot fi amenajate si folosite pentru productia Agricola.
- 4) Se completeaza cu "X" rubricile in care informatiile pot fi comparate cu datele din Registrul agricol, evidentele fiscal, evidente de stare civila, altele asemenea .

**COMUNICARE DE ACCEPTARE
a ofertei de vanzare**

JUDETUL DOLJ LOCALITATEA CALAFAT	Nr.unic de inregistrare al ofertei de vanzare din Registrul de evidenta Nr. 53902/1 din 02.02.2018 (*)
PRIMARIA COMUNEI Municipiului Calafat	Semnatura functionarului care primeste oferta de vanzare(*)
Numele si prenumele functionarului primariei care primeste cererea(*), Nediana Omu Micu	

Anexa nr. 1D

STIMATE DOMNULE PRIMAR,

1.(*)
 Subsemnatul/Subsemnata: FA Zamfir Petrica Danut prin Zamfir Petrica Dan
 CNP. 1880216161884, in calitate de preemptor
 identificat/identificata cu Cl. seria 02 nr. 007808, data si locul
 nasterii 16.02.1988, localitatea
Calafat, judetul/tara RO

2.(*) cu domiciliul in : localitatea, str.
, nr., bl., sc., et., ap.,
 judetul/sectorul, codul postal
, tara, telefon
, fax, e-
 mail....., cetatenia,
 starea civila.....

3.(**) resedinta in Romania (daca este cazul): localitatea,
 str....., nr....., bl....., sc., et.,
 ap., judetul/sectorul, codul
 postal....., telefon,
 fax....., e-mail.....

4(***)
, prin
 CNP/CIF....., in calitate de,
 conform, localitatea
, str., nr....., bl.
, sc., et., ap., judetul/sectorul.....

Prin prezenta imi exprim intentia ferma de cumparare si accept oferta de vanzare
 pentru terenul agricol extravilan in suprafata de 2.09 ha, identificat cu numar
 cadastral 1086/32631, inscris in cartea funciara 32813/32631, a
 localitatii Calafat si afisata in data de 11.01.2018
 la sediul Primariei Calafat

Pretul oferit pentru cumparare este de
45.000 (patruzeci si cinci mii lei)
 lei (pretul se va scrie in cifre si litere)

In sustinerea comunicarii de acceptare si a calitatii de preemptor, depun urmatoarele acte
 doveditoare ⁽¹⁾:

**COMUNICARE DE ACCEPTARE
a ofertei de vanzare**

JUDETUL DOLJ LOCALITATEA CALAFAT	Nr.unic de inregistrare al ofertei de vanzare din Registrul de evidenta Nr. ...53404/... din ...02.102.120.18...(*)
PRIMARIA COMUNEI Municipiului Calafat	Semnatura functionarului care primeste oferta de vanzare(*)
Numele si prenumele functionarului primariei care primeste cererea(*) Nediana Stiu Mitico	

Anexa nr. 1D

STIMATE DOMNULE PRIMAR,

1.(*)
 Subsemnatul/Subsemnata, ... PFA ENCIU DORU,
 CNP....., in calitate de,
 identificat/identificata cuseria nr., data si locul
 nasterii localitatea
, judetul/tara.....

2.(*) cu domiciliul in : localitatea, str.
, nr., bl., sc., et., ap.,
 judetul/sectorul, codul postal
, tara, telefon
, fax, e-
 mail....., cetatenia,
 starea civila.....

3.***) resedinta in Romania (daca este cazul): localitatea,
 str....., nr....., bl....., sc., et.,
 ap., judetul/sectorul, codul
 postal....., telefon,
 fax....., e-mail.....

4(***) prin
 ENCIU DORU
 CNP/CIF 1870828161934, in calitate de ADMINISTRATOR,
 conform localitatea
 CALAFAT, str. CONSTANTIN STERBE, nr....., bl.
 15, sc. 1, et. 2, ap. 7, judetul/sectorul DOLJ

Prin prezenta imi exprim intentia ferma de cumparare si accept oferta de vanzare
 pentru terenul agricol extravilan in suprafata de ...0,50... ha, identificat cu numar
 cadastral ...33172... inscris in cartea funciara ...33172... a
 localitatii ...CALAFAT... si afisata in data de ...17.01.2018...
 la sediul Primariei ...CALAFAT.....

Pretul oferit pentru cumparare este de
 ...5000 (cinci mii lei) ... lei (pretul se va scrie in cifre si litere)

In sustinerea comunicarii de acceptare si a calitatii de preemtor, depun urmatoarele acte
 doveditoare ⁽¹⁾:

Nr. 53404/17.01.2018

Anexa nr. 1B

OFERTA DE VANZARE TEREN

Subsemnatul/Subsemnata⁽¹⁾ BISTRICEANU LUCIAN,
 CNP 1580711162144, avand adresa de comunicare in : localitatea
CIUPERCEANII VECHI, str. MARE, nr. 109, bl., sc.,
 et., ap., judetul/sectorul BOLZ, cod postal,
 e-mail, telefon

Vand teren agricol situate in extravilan, in suprafata de 0,50 ha, la pretul
5000 (cincimii lei) lei⁽²⁾

Conditile de vanzare sunt urmatoarele:

.....

.....

Date privind identificarea terenului:

Specificatie	Informatii privind apasamentul terenului						Categoria de folosinta ⁽³⁾	Obs.
	Comuna/ Judetul	Suprafata -ha-	Numar cadastral	Nr. Carte funciara	Nr. Tarla/lot	Nr. Parcela		
	(*)	(*)	(**)	(**)	(**)	(**)	(**)	
Se completeaza de catre vanzator	<u>CIUPERCEANII VECHI BOLZ</u>	<u>0,50</u>	<u>33172</u>	<u>33172</u>	<u>187</u>	<u>144</u>	<u>A</u>	
Verificat primarie ⁽⁴⁾	<u>X</u>	<u>X</u>	<u>X</u>	<u>X</u>	<u>X</u>	<u>X</u>	<u>X</u>	

Cunoscand ca falsul in declaratii se pedepseste conform Legii nr. 286/2009 privind Codul penal, cu modificarile si completarile ulterioare, declar ca datele sunt reale, corecte si complete.

Vanzator/imputernicit
BISTRICEANU LUCIAN
 (numele si prenumele in clar)

Semnatura

L.S.

Data

NOTE:

- campurile notate cu (*) sunt obligatoriu de completat
- capurile notate cu (**) se completeaza in cazul in care sunt cunoscute informatiile

- 1) Se completeaza numele si prenumele proprietarului
- 2) Se va complete in cifre si litere
- 3) Se completeaza categoria de folosinta a terenurilor agricole situate in extravilan productive, care sunt: arabile, viile, livezile, pepiniere viticole, pomicole, plantatii de hamei si duzi, pasunile, fanetele, serele, solarele, rasadnitele si alte asemenea, cele cu vegetatie forestiera, daca nu fac parte din amenajamentele silvice, pasunile impadurite, cele ocupate cu constructii si instalatii agrozootehnice, amenajari piscicole si de imbunatatiri funciare, drumurile tehnologice si de exploatare Agricola, platformele si spatiile de depozitare care servesc nevoilor productiei agricole si terenurile neproductive care pot fi amenajate si folosite pentru productia Agricola.
- 4) Se completeaza cu "X" rubricile in care informatiile pot fi comparate cu datele din Registrul agricol, evidentele fiscal, evidente de stare civila, altele asemenea.