

Județul Dolj	Registrul de evidență
Municipiul Calafat	Nr. 53439 din 16.10.2018

LISTA

preemptorilor în vederea exercitării dreptului de preempțiune asupra ofertei de vânzare în ordinea rangului de preferință

Ca urmare a înregistrării ofertei de vânzare depuse de Puiu Stoian în calitate de vânzător, pe baza informațiilor cuprinse în oferta de vânzare au fost identificați următorii preemptori:

1. Coproprietari ai terenului a cărui ofertă de vânzare a fost înregistrată

Nr. crt.	Nume și prenume persoană fizică/Denumire persoană / persoane juridică /juridice, asociații și alte entități fără personalitate juridică, precum și persoane juridice care nu se înregistrează în registrul comerțului	Adresă domiciliu /reședință/sediu
1.		
2.		
3.		

2. Arendaș al terenului a cărui ofertă de vânzare a fost înregistrată

Nume și prenume arendaș	<u>Binut Costel Ionel</u>
Domiciliul/sediul	


3. Proprietari vecini ai terenului a cărui ofertă de vânzare-cumpărare a fost înregistrată

Nume și prenume/denumire vecin	1. <u>Stoian Ion</u>
	2. <u>Colcea Ion</u>
	3. <u>Duca Maria</u>
	4.

4. Statul român, reprezentat prin Agenția Domeniilor Statului

Primar
Ciobanu Lucian,
.....


Secretar primărie,
Mladin Florin
.....


Întocmit
Nedeanu Dumitru Mitică
.....


Nr. 53439/16.03.2018

Anexa nr. 1B

OFERTA DE VANZARE TEREN

Subsemnatul/Subsemnata⁽¹⁾ P. U. U. STOIAN
 CNP 1.6.11.22.01.6.21.40, avand adresa de comunicare in : localitatea
CIUPERCENI, str. VIA ELECTROR, nr. 15, bl., sc.
 et., ap., judetul/sectorul, cod postal
 e-mail , telefon 0761.935478

Vand teren agricol situate in extravilan, in suprafata de 0,14 ha, la pretul
1400,00 lei/mi. pe pozitia terenului lei⁽²⁾

Conditii de vanzare sunt urmatoarele:

.....

.....

Date privind identificarea terenului:

Specificatie	Informatii privind apasamentul terenului						Categoria de folosinta ⁽³⁾	Obs.
	Comuna/ Judetul	Suprafata -ha- 0,14 (*)	Numar cadastral (**)	Nr. Carte funciara (**)	Nr. Tarla/lot (**)	Nr. Parcela (**)		
Se completeaza de catre vanzator	<u>BCRATI</u> <u>bolj</u>	<u>0700</u> <u>0700</u>	<u>33280</u>	<u>33280</u>	<u>173</u> <u>173</u>	<u>111</u> <u>111/11</u>	<u>ARABIL</u>	
Verificat primarie ⁽⁴⁾	<u>X</u>	<u>X</u>	<u>X</u>	<u>X</u>	<u>X</u>	<u>X</u>	<u>X</u>	

Cunoscand ca falsul in declaratii se pedepseste conform Legii nr. 286/2009 privind Codul penal, cu modificarile si completarile ulterioare, declar ca datele sunt reale, corecte si complete.

Vanzator/imputernicit

P. U. U. STOIAN
 (numele si prenumele in clar)

Semnatura,



L.S.

Data 16.04.2018

NOTE:

- campurile notate cu (*) sunt obligatoriu de completat
- capurile notate cu (**) se completeaza in cazul in care sunt cunoscute informatiile

- 1) Se completeaza numele si prenumele proprietarului
- 2) Se va complete in cifre si litere
- 3) Se completeaza categoria de folosinta a terenurilor agricole situate in extravilan productive, care sunt: arabile, viile, livezile, pepiniere viticole, pomicole, plantatii de hamei si duzi, pasunile, fanetele, serele, solarele, rasadnitele si alte asemenea, cele cu vegetatie forestiera, daca nu fac parte din amenajamentele silvice, pasunile impadurite, cele ocupate cu constructii si instalatii agrozootehnice, amenajari piscicole si de imbunatatiri funciare, drumurile tehnologice si de exploatare Agricola, platformele si spatiile de depozitare care servesc nevoilor productiei agricole si terenurile neproductive care pot fi amenajate si folosite pentru productia Agricola.
- 4) Se completeaza cu "X" rubricile in care informatiile pot fi comparate cu datele din Registrul agricol, evidentele fiscal, evidente de stare civila, altele asemenea.

Județul Dolj	Registrul de evidență
Municipiul Calafat	Nr. <u>53438</u> din <u>16</u> / <u>04</u> / 2018

LISTA

preemptorilor în vederea exercitării dreptului de preempțiune asupra ofertei de vânzare în ordinea rangului de preferință

Vințică Traian prin Mihaș Simion Petrică

Ca urmare a înregistrării ofertei de vânzare depuse de în calitate de vânzător, pe baza informațiilor cuprinse în oferta de vânzare au fost identificați următorii preemptori:

1. Coproprietari ai terenului a cărui ofertă de vânzare a fost înregistrată

Nr. crt.	Nume și prenume persoană fizică/Denumire persoană / persoane juridică / juridice, asociații și alte entități fără personalitate juridică, precum și persoane juridice care nu se înregistrează în registrul comerțului	Adresă domiciliu /reședință/sediu
1.		
2.		
3.		

2. Arendaș al terenului a cărui ofertă de vânzare a fost înregistrată

Nume și prenume arendaș	
Domiciliul/sediul	

3. Proprietari vecini ai terenului a cărui ofertă de vânzare-cumpărare a fost înregistrată

Nume și prenume/denumire vecin	1. <i>Cargol Adelina</i> <i>Vășoi Gh.</i>
	2. <i>Piticiol Mhe.</i>
	3. <i>Miu Stela</i>
	4. <i>Vreche C.A.</i>

4. Statul român, reprezentat prin Agenția Domeniilor Statului

Primar
Ciobanu Lucian,

Secretar primărie,
Mlađin Florin

Întocmit
Nedeanu Dumitru Mitică



[Handwritten signature]

[Handwritten signature]

Nr 53438 / 16.04.2018

OFERTA DE VANZARE TEREN

Subsemnatul/Subsemnata⁽¹⁾ VINTILA TRAIAN CNP 1530914162149....., CNP PRIN MILOS SIMION PETRICA....., avand adresa de comunicare in : localitatea CALAFAT....., str. TRAIAN....., nr....., bl. C2....., sc. 1....., et. 3....., ap. 15....., judetul/sectorul DOLJ....., cod postal....., e-mail....., telefon 0767489568.....

Vand teren agricol situate in extravilan, in suprafata de 3.50 ha, la pretul 35000 Lei..... lei⁽²⁾

Conditile de vanzare sunt urmatoarele:

Date privind identificarea terenului:

Table with 8 columns: Specificatie, Comuna/Judetul, Suprafata, Numar cadastral, Nr. Carte funciara, Nr. Tarla/lot, Nr. Parcela, Categoria de folosinta, Obs. Rows include 'Se completeaza de catre vanzator' and 'Verificat primarie'.

Cunoscand ca falsul in declaratii se pedepseste conform Legii nr. 286/2009 privind Codul penal, cu modificarile si completarile ulterioare, declar ca datele sunt reale, corecte si complete.

Vanzator/imputernicit MILOS SIMION PETRICA (numele si prenumele in clar)

Semnatura L.S. [Signature]

Data 12.04.2018

NOTE:

- campurile notate cu (*) sunt obligatoriu de completat
-capurile notate cu (**) se completeaza in cazul in care sunt cunoscute informatiile

1) Se completeaza numele si prenumele proprietarului
2) Se va complete in cifre si litere
3) Se completeaza categoria de folosinta a terenurilor agricole situate in extravilan productive, care sunt: arabile, viile, livezile, pepiniere viticole, pomicole, plantatii de hamei si duzi, pasunile, fanetele, serele, solarele, rasadnitele si alte asemenea, cele cu vegetatie forestiera, daca nu fac parte din amenajamentele silvice, pasunile impadurite, cele ocupate cu constructii si instalatii agrozootehnice, amenajari piscicole si de imbunatatiri funciare, drumurile tehnologice si de exploatare Agricola, platformele si spatiile de depozitare care servesc nevoilor productiei agricole si terenurile neproductive care pot fi amenajate si folosite pentru productia Agricola.
4) Se completeaza cu "X" rubricile in care informatiile pot fi comparate cu datele din Registrul agricol, evidentele fiscal, evidente de stare civila, altele asemenea.

Județul Dolj	Registrul de evidență
Municipiul Calafat	Nr. 53437 din 16.09.2018

LISTA

preemptorilor în vederea exercitării dreptului de preempțiune asupra ofertei de vânzare în ordinea rangului de preferință

Ca urmare a înregistrării ofertei de vânzare depuse de Rosu Alexandrina în calitate de vânzător, pe baza informațiilor cuprinse în oferta de vânzare au fost identificați următorii preemptori:

1. Coproprietari ai terenului a cărui ofertă de vânzare a fost înregistrată

Nr. crt.	Nume și prenume persoană fizică/Denumire persoană / persoane juridică / juridice, asociații și alte entități fără personalitate juridică, precum și persoane juridice care nu se înregistrează în registrul comerțului	Adresă domiciliu /reședință/sediu
1.		
2.		
3.		

2. Arendaș al terenului a cărui ofertă de vânzare a fost înregistrată

Nume și prenume arendaș	<u>Bincă Petre</u>
Domiciliul/sediul	

3. Proprietari vecini ai terenului a cărui ofertă de vânzare-cumpărare a fost înregistrată

Nume și prenume/denumire vecin	1. <u>Drăgan Ion</u>
	2. <u>Rosu Alexandrina</u>
	3. <u>Sărăun Ghe.</u>
	4.

4. Statul român, reprezentat prin Agenția Domeniilor Statului

Primar
Ciobanu Lucian,

Secretar primărie,
Mladin Florin

Întocmit
Nedrianu Dumitru Mitică



OFERTA DE VANZARE TEREN

Subsemnatul/Subsemnata⁽¹⁾ ROSU ALEXANDRINA,
 CNP 2550701162190, avand adresa de comunicare in : localitatea
 G. Leuti, str. Gradinarilor, nr. 41, bl., sc.
 et., ap., judetul/sectorul Dolj, cod postal
 e-mail....., telefon

Vand teren agricol situat in extravilan, in suprafata de ...1,24... ha, la pretul
 2000 lei. (doua mii lei)lei⁽²⁾

Conditii de vanzare sunt urmatoarele:

.....

.....

Date privind identificarea terenului:

Specificatie	Informatii privind apasamentul terenului						Categoria de folosinta ⁽³⁾	Obs.
	Comuna/ Judetul	Suprafata -ha-	Numar cadastral	Nr. Carte funciara	Nr. Tarla/lot	Nr. Parcela		
	(*)	(*)	(**)	(**)	(**)	(**)	(**)	
Se completeaza de catre vanzator	G. Leuti Dolj	1,24	33167	33167	24	2	Arabil	
Verificat primarie ⁽⁴⁾	X	X	X	X	X	X	X	

Cunoscand ca falsul in declaratii se pedepseste conform Legii nr. 286/2009 privind Codul penal, cu modificarile si completarile ulterioare, declar ca datele sunt reale, corecte si complete.

Vanzator/imputernicit
 ROSU ALEXANDRINA
 (numele si prenumele in clar)

Semnatura,

L.S.

[Handwritten signature]

Data 16-04-2018

NOTE:

- campurile notate cu (*) sunt obligatoriu de completat
- campurile notate cu (**) se completeaza in cazul in care sunt cunoscute informatiile

- 1) Se completeaza numele si prenumele proprietarului
- 2) Se va complete in cifre si litere
- 3) Se completeaza categoria de folosinta a terenurilor agricole situate in extravilan productive, care sunt: arabile, viile, livezile, pepiniere viticole, pomicole, plantatii de hamei si duzi, pasunile, fanetele, serele, solarele, rasadnitele si alte asemenea, cele cu vegetatie forestiera, daca nu fac parte din amenajamentele silvice, pasunile impadurite, cele ocupate cu constructii si instalatii agrozootehnice, amenajari piscicole si de imbunatatiri funciare, drumurile tehnologice si de exploatare Agricola, platformele si spatiile de depozitare care servesc nevoilor productiei agricole si terenurile neproductive care pot fi amenajate si folosite pentru productia Agricola.
- 4) Se completeaza cu "X" rubricile in care informatiile pot fi comparate cu datele din Registrul agricol, evidentele fiscal, evidente de stare civila, altele asemenea.

Județul Dolj	Registrul de evidență
Municipiul Calafat	Nr. 53436 din 13.09.2018

LISTA

preemptorilor în vederea exercitării dreptului de preempțiune asupra ofertei de vânzare în ordinea rangului de preferință

Georghe Constantin prin Mihalea Constantin

Ca urmare a înregistrării ofertei de vânzare depuse de în calitate de vânzător, pe baza informațiilor cuprinse în oferta de vânzare au fost identificați următorii preemptori:

1. Coproprietari ai terenului a cărui ofertă de vânzare a fost înregistrată

Nr. crt.	Nume și prenume persoană fizică/Denumire persoană / persoane juridică / juridice, asociații și alte entități fără personalitate juridică, precum și persoane juridice care nu se înregistrează în registrul comerțului	Adresă domiciliu /reședință/sediul
1.		
2.		
3.		

2. Arendaș al terenului a cărui ofertă de vânzare a fost înregistrată

Nume și prenume arendaș	<i>Mihalea Ionica Ancuta</i>
Domiciliul/sediul	

3. Proprietari vecini ai terenului a cărui ofertă de vânzare-cumpărare a fost înregistrată

Nume și prenume/denumire vecin	1. <i>Dinca Elena</i>
	2. <i>Lupesca Nic</i>
	3.
	4.

4. Statul român, reprezentat prin Agenția Domeniilor Statului

Primar
Ciobanu Lucian,



Secretar primărie,
Mladin Florin

[Handwritten signature]

Întocmit
Nedeanu Dumitru Mitică

[Handwritten signature]

OFERTA DE VANZARE TEREN

Subsemnatul/Subsemnata

CNP

154071162141

GHIOGHITA CONSTANTIN ONT 1140211162141

avand adresa de comunicare in : localitatea

141162141, str. 1 Decembrie 1918, nr., bl. 73, sc. 2,

et. 3, ap. 15, judetul/sectorul cod postal

e-mail....., telefon 0744554806

Vand teren agricol situate in extravilan, in suprafata de 1,22 ha, la pretul 10.000 Euro (10.000 lei) lei⁽²⁾

Conditile de vanzare sunt urmatoarele:

Date privind identificarea terenului:

Specificatie	Informatii privind apasamentul terenului						Categoria de folosinta ⁽³⁾	Obs.
	Comuna/ Judetul (*)	Suprafata -ha- (*)	Numar cadastral (**)	Nr. Carte funciara (**)	Nr. Tarla/lot (**)	Nr. Parcela (**)		
Se completeaza de catre vanzator	Goleacu Dolj	1,22	32983	32983	744	21	Arabil	
Verificat primarie ⁽⁴⁾	X	X	X	X	X	X	X	

Cunoscand ca falsul in declaratii se pedepseste conform Legii nr. 286/2009 privind Codul penal, cu modificarile si completarile ulterioare, declar ca datele sunt reale, corecte si complete.

Vanzator/imputernicit

.....
(numele si prenumele in clar)

Semnatura,

.....
L.S.

Data 13.04.2018

NOTE:

- campurile notate cu (*) sunt obligatoriu de completat
- capurile notate cu (**) se completeaza in cazul in care sunt cunoscute informatiile

- 1) Se completeaza numele si prenumele proprietarului
- 2) Se va complete in cifre si litere
- 3) Se completeaza categoria de folosinta a terenurilor agricole situate in extravilan productive, care sunt: arabile, viile, livezile, pepiniere viticole, pomicole, plantatii de hamei si duzi, pasunile, fanetele, serele, solarele, rasadnitele si alte asemenea, cele cu vegetatie forestiera, daca nu fac parte din amenajamentele silvice, pasunile impadurite, cele ocupate cu constructii si instalatii agrozootehnice, amenajari piscicole si de imbunatatiri funciare, drumurile tehnologice si de exploatare Agricola, platformele si spatiile de depozitare care servesc nevoilor productiei agricole si terenurile neproductive care pot fi amenajate si folosite pentru productia Agricola.
- 4) Se completeaza cu "X" rubricile in care informatiile pot fi comparate cu datele din Registrul agricol, evidentele fiscal, evidente de stare civila, altele asemenea.

Județul Dolj	Registrul de evidență
Municipiul Calafat	Nr. 53435 din 13.10.2018

LISTA

preemptorilor în vederea exercitării dreptului de preempțiune asupra ofertei de vânzare în ordinea rangului de preferință

Ca urmare a înregistrării ofertei de vânzare depuse de Bornat Simona - Iolanda - Gabriela prin Călugaru Ilie în calitate de vânzător, pe baza informațiilor cuprinse în oferta de vânzare au fost identificați următorii preemptori:

1. Coproprietari ai terenului a cărui ofertă de vânzare a fost înregistrată

Nr. crt.	Nume și prenume persoană fizică/Denumire persoană / persoane juridică /juridice, asociații și alte entități fără personalitate juridică, precum și persoane juridice care nu se înregistrează în registrul comerțului	Adresă domiciliu /reședință/sediu
1.		
2.		
3.		

2. Arendaș al terenului a cărui ofertă de vânzare a fost înregistrată

Nume și prenume arendaș	S.C. Moara Calafatului S.R.L
Domiciliul/sediul	

3. Proprietari vecini ai terenului a cărui ofertă de vânzare-cumpărare a fost înregistrată

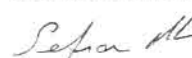
Nume și prenume/denumire vecin	1. <u>Bornat Ion</u>
	2. <u>Bornat Iolanda</u>
	3. <u>Măndoiu Opris</u>
	4.

4. Statul român, reprezentat prin Agenția Domeniilor Statului

Primar
Cioabașu Lucian,



Secretar primărie,
Mladin Florin


Întocmit
Nedeanu Dumitru Mitică


Nr. 53435/43 04.2018

Anexa nr. 1B

OFERTA DE VANZARE TEREN

Subsemnatul/Subsemnata⁽¹⁾ BORHAN SIMONA-IOLEANA-GABRIELA CNP 2570620400055
 CNP 2570620400055, avand adresa de comunicare in : localitatea CHISLAU,
CHISLAU, str. DE CETATE, nr. 55, bl., sc.,
 et., ap., judetul/sectorul ALBA, cod postal,
 e-mail, telefon

Vand teren agricol situate in extravilan, in suprafata de 1,45 ha, la pretul 14666,015 lei⁽²⁾

Conditii de vanzare sunt urmatoarele:


CATRA PE MOTA CHISLAU

Date privind identificarea terenului:

Specificatie	Informatii privind apasamentul terenului						Categoria de folosinta ⁽³⁾	Obs.
	Comuna/Judetul	Suprafata -ha-	Numar cadastral	Nr. Carte funciara	Nr. Tarla/lot	Nr. Parcela		
	(*)	(*)	(**)	(**)	(**)	(**)	(**)	
Se completeaza de catre vanzator	<u>CHISLAU ALBA</u>	<u>1,15</u> <u>0,30</u>	<u>33202</u> <u>33200</u>	<u>33202</u> <u>33200</u>	<u>68</u> <u>120</u>	<u>12</u> <u>13</u>	<u>AR 032</u> <u>AR 032</u>	
Verificat de primarie ⁽⁴⁾	<u>X</u>	<u>X</u>	<u>X</u>	<u>X</u>	<u>X</u>	<u>X</u>	<u>X</u>	

Cunoscand ca falsul in declaratii se pedepseste conform Legii nr. 286/2009 privind Codul penal, cu modificarile si completarile ulterioare, declar ca datele sunt reale, corecte si complete.

Vanzator/imputernicit
Simona-Ioleana Gabriela Borhan
 (numele si prenumele in clar)

Semnatura,

 L.S.

Data

NOTE:

- campurile notate cu (*) sunt obligatoriu de completat
- capurile notate cu (**) se completeaza in cazul in care sunt cunoscute informatiile

- 1) Se completeaza numele si prenumele proprietarului
- 2) Se va complete in cifre si litere
- 3) Se completeaza categoria de folosinta a terenurilor agricole situate in extravilan productive, care sunt: arabile, viile, livezile, pepiniere viticole, pomicole, plantatii de hamei si duzi, pasunile, fanetele, serele, solarele, rasadnitele si alte asemenea, cele cu vegetatie forestiera, daca nu fac parte din amenajamentele silvice, pasunile impadurite, cele ocupate cu constructii si instalatii agrozootehnice, amenajari piscicole si de imbunatatiri funciare, drumurile tehnologice si de exploatare Agricola, platformele si spatiile de depozitare care servesc nevoilor productiei agricole si terenurile neproductive care pot fi amenajate si folosite pentru productia Agricola.
- 4) Se completeaza cu "X" rubricile in care informatiile pot fi comparate cu datele din Registrul agricol, evidentele fiscal, evidente de stare civila, altele asemenea.

**COMUNICARE DE ACCEPTARE
a ofertei de vanzare**

JUDETUL DOLJ LOCALITATEA <i>CALAFAT</i>	Nr.unic de inregistrare al ofertei de vanzare din Registrul de evidenta Nr. din <i>53424/130/20.18</i>(*)
PRIMARIA COMUNEI <i>Municipiului Calafat</i>	Semnatura functionarului care primeste oferta de vanzare(*) <i>[Signature]</i>
Numele si prenumele functionarului primariei care primeste cererea(*) <i>Nediana Du Mitro</i>	

Anexa nr. 1D

STIMATE DOMNULE PRIMAR,

1.(*)
Subsemnatul/Subsemnata, *I.I. NECHES, GHEORGHE* CUI. *29440778*
CNP. *1610729162140*, in calitate de,
identificat/identificata cu, seria *A7* nr. *100229*, data si locul
nasterii *29.07.1961*, localitatea
BASARABO, judetul/tara *NOY*

2.(*) cu domiciliul in : localitatea *BASARABO*, str.
VITOR, nr. *21*, bl., sc., et., ap.,
judetul/sectorul *NOY*, codul postal *20720*/
....., tara *ROMANIA*, telefon
....., fax, e-mail,
cetatenia *ROMANA*,
starea civila

3(**) resedinta in Romania (daca este cazul): localitatea,
str., nr., bl., sc., et.,
ap., judetul/sectorul, codul
postal, telefon,
fax, e-mail

4(***) prin
NECHES, GHEORGHE
CNP/CIF. *1610729162140*, in calitate de *ADMINISTRATOR*,
conform, localitatea
BASARABO, str. *VITOR*, nr. *21*, bl.
....., sc., et., ap., judetul/sectorul *NOY*

Prin prezenta imi exprim intentia ferma de cumparare si accept oferta de vanzare
pentru terenul agricol extravilan in suprafata de *0,38* ha, identificat cu numar
cadastral *33120*, inscris in cartea funciara *33120*, a
localitatii *BASARABO* si afisata in data de,
la sediul Primariei *CALAFAT*

Pretul oferit pentru cumparare este de
4000 lei lei (pretul se va scrie in cifre si litere)

In sustinerea comunicarii de acceptare si a calitatii de preemtor, depun urmatoarele acte
doveditoare ⁽¹⁾:

Nr. 53426/13.07.2012

Anexa nr. 1B

OFERTA DE VANZARE TEREN

Subsemnatul/Subsemnata⁽¹⁾ MIRIA SIEFAN,
 CNP 19.60.220.162.142, avand adresa de comunicare in : localitatea
Pratara, str. Pratara, nr. 14, bl., sc.,
 et., ap., judetul/sectorul 104, cod postal 201201,
 e-mail....., telefon

Vand teren agricol situat in extravilan, in suprafata de 0,38 ha, la pretul
4.000 lei / ha lei⁽²⁾


Conditii de vanzare sunt urmatoarele: CATRE NECHES, IANCIOROCI

Date privind identificarea terenului:

Specificatie	Informatii privind aplatamentul terenului						Categoria de folosinta ⁽³⁾	Obs.
	Comuna/ Judetul (*)	Suprafata -ha- (*)	Numar cadastral (**)	Nr. Carte funciara (**)	Nr. Tarla/lot (**)	Nr. Parcela (**)		
Se completeaza de catre vanzator	<u>Pratara 104</u>	<u>0,38</u>	<u>33150</u>	<u>33150</u>	<u>11</u>	<u>59</u>	<u>Arabil</u>	
Verificat de primarie ⁽⁴⁾	<u>X</u>	<u>X</u>	<u>X</u>	<u>X</u>	<u>X</u>	<u>X</u>	<u>X</u>	

Cunoscand ca falsul in declaratii se pedepseste conform Legii nr. 286/2009 privind Codul penal, cu modificarile si completarile ulterioare, declar ca datele sunt reale, corecte si complete.

Vanzator/imputernicit
MIRIA SIEFAN
 (numele si prenumele in clar)

Semnatura


Data

NOTE:

- campurile notate cu (*) sunt obligatoriu de completat
- capurile notate cu (**) se completeaza in cazul in care sunt cunoscute informatiile

- 1) Se completeaza numele si prenumele proprietarului
- 2) Se va complete in cifre si litere
- 3) Se completeaza categoria de folosinta a terenurilor agricole situate in extravilan productive, care sunt: arabile, yiile, livezile, pepiniere viticole, pomicole, plantatii de hamei si duzi, pasunile, fanetele, serele, solarele, rasadnitele si alte asemenea, cele cu vegetatie forestiera, daca nu fac parte din amenajamentele silvice, pasunile impadurite, cele ocupate cu constructii si instalatii agrozootehnice, amenajari piscicole si de imbunatatiri funciare, drumurile tehnologice si de exploatare Agricola, platformele si spatiile de depozitare care servesc nevoilor productiei agricole si terenurile neproductive care pot fi amenajate si folosite pentru productia Agricola.
- 4) Se completeaza cu "X" rubricile in care informatiile pot fi comparate cu datele din Registrul agricol, evidentele fiscal, evidente de stare civila, altele asemenea.

– Formular pentru persoane juridice si entitati fara personalitate juridica care se inregistreaza in registrul comertului –

COMUNICARE DE ACCEPTARE
a ofertei de vanzare

Judetul/localitatea (*) CALAFAT	Nr. unic de inregistrare a comunicarii de acceptare din Registrul de evidenta
Primaria (*) CALAFAT	53422/2 din 13.10.2015 (zi/luna/an) (*)
Numele si prenumele functionarului primariei care primeste cererea (*) Nediana Dnu Mafca	Semnatura functionarului care primeste oferta de vanzare (*) Sofia M

Stimata doamna primar/Stimate domnule primar,

1. (*) Subsemnatul/Subsemnata, BRYCE GRAHAM ROBERT, domiciliat/domiciliata in str. SOSEAUA GARII
nr. 2, bl. ---, sc. ---, ap. ---, judetul/sectorul DOLJ, telefon 0421475616, act de identitate CU
seria DX nr. 828756, eliberat de CAHONT la data 22.02.2012, CNP/CIF/CUI 1750706161084, in
calitate de ADMINISTRATOR prin --- conform ---

2. (*) pentru: S.C. RODESCO AGRICULTURE SRL

avand numar de ordine in registrul comertului 116/581/2001, cod unic de inregistrare 2014149496
3. (*) cu sediul in: localitatea MOTACHE, str. SOS. GARII nr. 2, bl. ---, sc. ---, et. ---, ap. ---,
judetul/sectorul DOLJ, codul postal 0421475616, telefon ---, fax ---, e-mail
---, website ---,

prin prezenta imi exprim intentia de cumparare si accept oferta de vanzare pentru terenul agricol in suprafata de
0.51 ha, identificat cu numar cadastral 1407, in scris in cartea funciara nr. 32652 a localitatii
CALAFAT, facuta de NICA DANIEL si afisata in data de --- la sediul Primariei
CALAFAT.

Pretul oferit pentru cumparare este de 4494 lei. (Pretul se va scrie in cifre si litere.)

In sustinerea comunicarii de acceptare si a calitatii de preemtor, depun urmatoarele acte doveditoare¹

- CONTRACT ARENDA NR. ---
- CUI RODESCO AGRICULTURE - COPIE
- CERTIFICA CONSTATA TOR - COPIE
- C.I. ADMINISTRATOR

LI. 53428 /
16.03.2017

ANEXA Nr. 1B

- Formular pentru persoane fizice -

OFERTA DE VANZARE TEREN

Subsemnatul/Subsemnata¹⁾ PETRA COGNETU MARUS, CNP 183030116 ⁽¹⁸⁷¹⁾, avand adresa de comunicare in: localitatea KAMNIOU VAICEL, str. C. BRANCUSI nr. 7, bl. 115, sc. B, et., ap. 5, judetul/sectorul VALCEA, codul postal e-mail tel. 070 324 134 vand teren agricol situat in extravilan, in suprafata de 0,51 (ha), la pretul de 4499 (lei)²⁾ Saptesei saptesut nouazeci si noua de lei

Conditile de vanzare sunt urmatoarele:

.....
.....

Date privind identificarea terenului

Specificare	Informatii privind amplasamentul terenului						Categoria de folosinta ³⁾ (**)	Obs.
	Orasul/Comuna/Judetul (*)	Suprafata (ha) (*)	Numar cadastral (**)	Numar de carte funciara (**)	Numar tarla/lot (**)	Numar parcela (**)		
Se completeaza de catre vanzator	<u>ALBASTRA</u> <u>219</u>	<u>0,51</u>	<u>1407</u>	<u>32632</u>	<u>92</u>	<u>153</u>	<u>11221</u>	
Verificat primarie ⁴⁾	<input checked="" type="checkbox"/>	<input checked="" type="checkbox"/>	<input checked="" type="checkbox"/>	<input checked="" type="checkbox"/>	<input checked="" type="checkbox"/>	<input checked="" type="checkbox"/>	<input checked="" type="checkbox"/>	


Cunoscand ca falsul in declaratii se pedepseste conform Legii nr. 286/2009 privind Codul penal, cu modificarile si completarile ulterioare, declar ca datele sunt reale, corecte si complete.

Vanzator/Imputernicit,
NICA DANIEL MARCU
(numele si prenumele in clar)

Semnatura L.S.

Data

COMUNICARE DE ACCEPTARE
a ofertei de vanzare

JUDETUL DOLJ LOCALITATEA CALAFAT	Nr.unic de inregistrare al ofertei de vanzare din Registrul de evidenta Nr. 5342/12 din 16.1.09/20.....(*)
PRIMARIA COMUNEI Municipiului Calafat	Semnatura functionarului care primeste oferta de vanzare(*)
Numele si prenumele functionarului primariei care primeste cererea(*) Nedraue Iru M. Fica 

Anexa nr. 1D

STIMATE DOMNULE PRIMAR,

1.(*)
 Subsemnatul/Subsemnata, J.C. MOARA CALAFATULUI sau P.P. 4 RODA EMIL
 CNP.....162.11.10.162.16.8....., in calitate de P.A.S. EMIL RODA
 identificat/identificata cuseria nr., data si locul
 nasterii localitatea
, judetul/tara.....

2.(*) cu domiciliul in : localitatea, str.
, nr., bl., sc., et., ap.,
 judetul/sectorul, codul postal
, tara, telefon
, fax, e-
 mail....., cetatenia,
 starea civila.....

3.(**) resedinta in Romania (daca este cazul): localitatea,
 str....., nr....., bl....., sc., et.,
 ap., judetul/sectorul, codul
 postal....., telefon,
 fax....., e-mail.....

4(***) prin
,
 CNP/CIF....., in calitate de,
 conform, localitatea
, str., nr....., bl.
, sc., et., ap., judetul/sectorul.....

Prin prezenta imi exprim intentia ferma de cumparare si accept oferta de vanzare
 pentru terenul agricol extravilan in suprafata de 1.11.0 ha, identificat cu numar
 cadastral 33238....., inscris in cartea funciara 33238....., a
 localitatii Calafat..... si afisata in data de
 la sediul Primariei Calafat.....

Pretul oferit pentru cumparare este de
 1.000,00 (un mii si opt sute de lei) lei (pretul se va scrie in cifre si litere)

In sustinerea comunicarii de acceptare si a calitatii de preemtor, depun urmatoarele acte
 doveditoare⁽¹⁾:

OFERTA DE VANZARE TEREN

Subsemnatul/Subsemnata⁽¹⁾ BOGASIERU FROZA
 CNP 2321024163209, avand adresa de comunicare in : localitatea
CRACIOVA, str. NANTERLE, nr., bl. D.S., sc. A.,
 et. 2, ap. 9, judetul/sectorul DOLJ, cod postal 200499,
 e-mail....., telefon 0770333937

Vand teren agricol situate in extravilan, in suprafata de1,1 ha, la pretul
11 000 LEI (UNDEZECE MII LEI) lei⁽²⁾

Conditii de vanzare sunt urmatoarele:

CATRE SC MOARA CALAFATULUI SRL

Date privind identificarea terenului:

Specificatie	Informatii privind apasamentul terenului						Categoria de folosinta ⁽³⁾	Obs.
	Comuna/ Judetul (*)	Suprafata -ha- (*)	Numar cadastral (**)	Nr. Carte funciara (**)	Nr. Tarla/lot (**)	Nr. Parcela (**)		
Se completeaza de catre vanzator	<u>CALAFAT DOLJ</u>	<u>1,1</u>	<u>33238</u>	<u>33238</u>	<u>77</u>	<u>17</u>	<u>ARABIL</u>	
Verificat primarie ⁽⁴⁾	<u>X</u>	<u>X</u>	<u>X</u>	<u>X</u>	<u>X</u>	<u>X</u>	<u>X</u>	

Cunoscand ca falsul in declaratii se pedepseste conform Legii nr. 286/2009 privind Codul penal, cu modificarile si completarile ulterioare, declar ca datele sunt reale, corecte si complete.

Vanzator/imputernicit

T.I.A. JENICA-LAURENTIU
 (numele si prenumele in clar)

Semnatura,

L.S.

Data

NOTE:

- campurile notate cu (*) sunt obligatoriu de completat
- capurile notate cu (**) se completeaza in cazul in care sunt cunoscute informatiile

- 1) Se completeaza numele si prenumele proprietarului
- 2) Se va complete in cifre si litere
- 3) Se completeaza categoria de folosinta a terenurilor agricole situate in extravilan productive, care sunt: arabile, viile, livezile, pepiniere viticole, pomicole, plantatii de hamei si duzi, pasunile, fanetele, serele, solarele, rasadnitele si alte asemenea, cele cu vegetatie forestiera, daca nu fac parte din amenajamentele silvice, pasunile impadurite, cele ocupate cu constructii si instalatii agrozootehnice, amenajari piscicole si de imbunatatiri funciare, drumurile tehnologice si de exploatare Agricola, platformele si spatiile de depozitare care servesc nevoilor productiei agricole si terenurile neproductive care pot fi amenajate si folosite pentru productia Agricola.
- 4) Se completeaza cu "X" rubricile in care informatiile pot fi comparate cu datele din Registrul agricol, evidentele fiscal, evidente de stare civila, altele asemenea.

COMUNICARE DE ACCEPTARE
a ofertei de vanzare

JUDETUL DOLJ LOCALITATEA CALAFAT	Nr. unic de inregistrare al ofertei de vanzare din Registrul de evidenta Nr. <u>53925/2</u> din <u>13.10.2013</u> (*)
PRIMARIA COMUNEI Municipiului Calafat	Semnatura functionarului care primeste oferta de vanzare(*)
Numele si prenumele functionarului primariei care primeste cererea(*) Nediana Dru M. Aca	

Anexa nr. 1D

STIMATE DOMNULE PRIMAR,

1.(*)
 Subsemnatul/Subsemnata, I.I. NĒCHEȘI CMCORȚANĒ cui 29440772,
 CNP 1610729162140, in calitate de,
 identificat/identificata cu C.I. seria AZ nr. 100229, data si locul
 nasterii 29.07.1961, localitatea
BASA RAB, judetul/tara 109

2.(*) cu domiciliul in : localitatea BASA RAB, str.
VICTOR, nr. 21, bl., sc., et., ap.,
 judetul/sectorul 109, codul postal
205201, tara ROMANIA, telefon
, fax e-
 mail....., cetatenia ROMAN,
 starea civila.....

3(**) resedinta in Romania (daca este cazul): localitatea,
 str., nr., bl., sc., et.,
 ap., judetul/sectorul, codul
 postal....., telefon,
 fax....., e-mail.....

4(***)
NĒCHEȘI CMCORȚANĒ prin
 CNP/CIF 1610729162140, in calitate de ADMINISTRATOR,
 conform, localitatea
, str. VICTOR, nr. 21, bl.
, sc., et., ap., judetul/sectorul 109

Prin prezenta imi exprim intentia ferma de cumparare si accept oferta de vanzare
 pentru terenul agricol extravilan in suprafata de 0,76 ha, identificat cu numar
 cadastral 33125, in scris in cartea funciara 33125, a
 localitatii BASA RAB si afisata in data de,
 la sediul Primariei CMC

Pretul oferit pentru cumparare este de
6.000 lei
6000 lei lei (pretul se va scrie in cifre si litere)

In sustinerea comunicarii de acceptare si a calitatii de preemtor, depun urmatoarele acte
 doveditoare⁽¹⁾:

Nr. 53425/13.12.2008

Anexa nr. 1B

OFERTA DE VANZARE TEREN

Subsemnatul/Subsemnata⁽¹⁾ TUNORACHE MARGARETA.....
 CNP 2520102163311....., avand adresa de comunicare in : localitatea
CRABOVA....., str. HE. NICOLAE IORCUT....., nr. 1....., bl. A39....., sc. 2.....
 et., ap. 15....., judetul/sectorul NOY....., cod postal
 e-mail....., telefon

Vand teren agricol situate in extravilan, in suprafata de 0,76 ha, la pretul
6000 lei pe hectara.....lei⁽²⁾

Conditii de vanzare sunt urmatoarele:
PARTE MORTU SI VIU.....

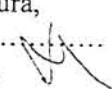
Date privind identificarea terenului:

Specificatie	Informatii privind apasamentul terenului						Categoria de folosinta ⁽³⁾	Obs.
	Comuna/ Judetul (*)	Suprafata -ha- (*)	Numar cadastral (**)	Nr. Carte funciara (**)	Nr. Tarla/lot (**)	Nr. Parcela (**)		
Se completeaza de catre vanzator	<u>BASARABOI NOY</u>	<u>0,76</u>	<u>33125</u>	<u>33125</u>	<u>11</u>	<u>57</u>	<u>ARABIL</u>	
Verificat de primarie ⁽⁴⁾	<u>X</u>	<u>X</u>	<u>X</u>	<u>X</u>	<u>X</u>	<u>X</u>	<u>X</u>	

Cunoscand ca falsul in declaratii se pedepseste conform Legii nr. 286/2009 privind Codul penal, cu modificarile si completarile ulterioare, declar ca datele sunt reale, corecte si complete.

Vanzator/imputernicit
TUNORACHE MARGARETA
 (numele si prenumele in clar)

Semnatura,

 L.S. 

Data

NOTE:
 -campurile notate cu (*) sunt obligatoriu de completat
 -capurile notate cu (**) se completeaza in cazul in care sunt cunoscute informatiile

- 1) Se completeaza numele si prenumele proprietarului
- 2) Se va complete in cifre si litere
- 3) Se completeaza categoria de folosinta a terenurilor agricole situate in extravilan productive, care sunt: arabile, viile, livezile, pepiniere viticole, pomicole, plantatii de hamei si duzi, pasunile, fanetele, serele, solarele, rasadnitele si alte asemenea, cele cu vegetatie forestiera, daca nu fac parte din amenajamentele silvice, pasunile impadurite, cele ocupate cu constructii si instalatii agrozootehnice, amenajari piscicole si de imbunatatiri funciare, drumurile tehnologice si de exploatare Agricola, platformele si spatiile de depozitare care servesc nevoilor productiei agricole si terenurile neproductive care pot fi amenajate si folosite pentru productia Agricola.
- 4) Se completeaza cu "X" rubricile in care informatiile pot fi comparate cu datele din Registrul agricol, evidentele fiscal, evidente de stare civila, altele asemenea.