

Județul Dolj	Registrul de evidență
Municipiul Calafat	Nr. 53960 din 28.10.2018

LISTA

preemptorilor în vederea exercitării dreptului de preempțiune asupra ofertei de vânzare în ordinea rangului de preferință

Ca urmare a înregistrării ofertei de vânzare depuse de Radu Corina Elena pentru Burdubusi Livia și Cheles Lucy Lynn în calitate de vânzător, pe baza informațiilor cuprinse în oferta de vânzare au fost identificați următorii preemptori:

1. Coproprietari ai terenului a cărui ofertă de vânzare a fost înregistrată

Nr. crt.	Nume și prenume persoană fizică/Denumire persoană / persoane juridică / juridice, asociații și alte entități fără personalitate juridică, precum și persoane juridice care nu se înregistrează în registrul comerțului	Adresă domiciliu /reședință/sediu
1.		
2.		
3.		



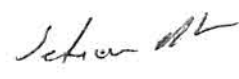
2. Arendaș al terenului a cărui ofertă de vânzare a fost înregistrată

Nume și prenume arendaș	Mihalcea Ionica Anuța
Domiciliul/sediul	

3. Proprietari vecini ai terenului a cărui ofertă de vânzare-cumpărare a fost înregistrată

Nume și prenume/denumire vecin	1. <u>Dinescu Nic</u>
	2. <u>Mitroiu St. Marin</u>
	3. _____
	4. _____

4. Statul român, reprezentat prin Agenția Domeniilor Statului

Primar Ciobanu Lucian, 	Secretar primărie, Mladin Florin 	Întocmit Nedianu Dumitru Mitică 
--	--	---

Nr. 53460 / 28.06.2018

Anexa nr. 1B

**OFERTA DE VANZARE TEREN**

Subsemnatul/Subsemnata <sup>(\*)</sup> Burdubusi, Sibiu si CHELES LUCY LYNN TRIN. SAPU COA  
 CNP 2690906162160, avand adresa de comunicare in : localitatea ELEA  
 str. Calea Vasluiului, nr. 2, bl. ...., sc. ....  
 et. ...., ap. ...., judetul/sectorul Sibiu, cod postal .....,  
 e-mail....., telefon .....

Vand teren agricol situate in extravilan, in suprafata de 3,00 ha, la pretul 30.000.000 lei <sup>(2)</sup>

Conditii de vanzare sunt urmatoarele:

**Date privind identificarea terenului:**

Specificatie	Informatii privind apasamentul terenului						Categoria de folosinta <sup>(3)</sup>	Obs.
	Comuna/ Judetul  (*)	Suprafata -ha-  (*)	Numar cadastral  (**)	Nr. Carte funciara  (**)	Nr. Tarla/lot  (**)	Nr. Parcela  (**)		
Se completeaza de catre vanzator	<u>GAOLENTI SIBIU</u>	<u>3h.</u>	<u>33325 33336, 33337, 33338</u>	<u>33325 33336 33338</u>	<u>30, 38 19</u>	<u>24 17</u>	<u>Arabil</u>	
Verificat primarie <sup>(4)</sup> de	<input checked="" type="checkbox"/>	<input checked="" type="checkbox"/>	<input checked="" type="checkbox"/>	<input checked="" type="checkbox"/>	<input checked="" type="checkbox"/>	<input checked="" type="checkbox"/>	<input checked="" type="checkbox"/>	

Cunoscand ca falsul in declaratii se pedepseste conform Legii nr. 286/2009 privind Codul penal, cu modificarile si completarile ulterioare, declar ca datele sunt reale, corecte si complete.

Vanzator/imputernicit  
Lady Corina Ekus  
 (numele si prenumele in clar)  
 Semnatura,  
Lady  
 L.S.

Data 28.06.2018

**NOTE:**

- campurile notate cu (\*) sunt obligatoriu de completat
- capurile notate cu (\*\*) se completeaza in cazul in care sunt cunoscute informatiile

- 1) Se completeaza numele si prenumele proprietarului
- 2) Se va complete in cifre si litere
- 3) Se completeaza categoria de folosinta a terenurilor agricole situate in extravilan productive, care sunt: arabile, viile, livezile, pepiniere viticole, pomicole, plantatii de hamei si duzi, pasunile, fanetele, serele, solarele, rasadnitele si alte asemenea, cele cu vegetatie forestiera, daca nu fac parte din amenajamentele silvice, pasunile impadurite, cele ocupate cu constructii si instalatii agrozootehnice, amenajari piscicole si de imbunatatiri funciare, drumurile tehnologice si de exploatare Agricola, platformele si spatiile de depozitare care servesc nevoilor productiei agricole si terenurile neproductive care pot fi amenajate si folosite pentru productia Agricola.
- 4) Se completeaza cu "X" rubricile in care informatiile pot fi comparate cu datele din Registrul agricol, evidentele fiscal, evidente de stare civila, altele asemenea.

Județul Dolj	Registrul de evidență
Municipiul Calafat	Nr. <u>53461</u> din <u>28</u> / <u>106</u> / 2018

LISTA

preemptorilor în vederea exercitării dreptului de preempțiune asupra ofertei de vânzare în ordinea rangului de preferință

Ca urmare a înregistrării ofertei de vânzare depuse de Mihalcea Constantin pentru Gheorgheța Constanta vânzător, pe baza informațiilor cuprinse în oferta de vânzare au fost identificați următorii preemptori:

1. Coproprietari ai terenului a cărui ofertă de vânzare a fost înregistrată

Nr. crt.	Nume și prenume persoană fizică/Denumire persoană / persoane juridică / juridice, asociații și alte entități fără personalitate juridică, precum și persoane juridice care nu se înregistrează în registrul comerțului	Adresă domiciliu /reședință/sediul
1.		
2.		
3.		

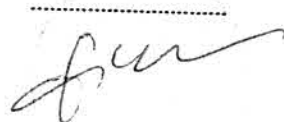
2. Arendaș al terenului a cărui ofertă de vânzare a fost înregistrată

Nume și prenume arendaș	<u>Mihalcea Ionica Anuta</u>
Domiciliul/sediul	

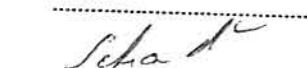
3. Proprietari vecini ai terenului a cărui ofertă de vânzare-cumpărare a fost înregistrată

Nume și prenume/denumire vecin	1. <u>Lupeșcu N. C.</u>
	2. <u>Pinca Elena</u>
	3. _____
	4. _____

4. Statul român, reprezentat prin Agenția Domeniilor Statului

Primar  
Ciobanu Lucian,  
.....  


Secretar primărie  
Mladin Florin  
.....  


Întocmit  
Nedeanu Dumitru Mitică  
.....  


## OFERTA DE VANZARE TEREN

Subsemnatul/Subsemnata<sup>(1)</sup> GHIORGHITA KONSTANTIN 14.02.1962 147 Dr. Mihai  
 CNP 15.10.1962/141, avand adresa de comunicare in: localitatea Calafat,  
 str. 1. Decembrie 1989, nr. 1, bl. 13, sc. 2,  
 et. 3, ap. 15, judetul/sectorul 1017, cod postal 11,  
 e-mail....., telefon.....

Vand teren agricol situate in extravilan, in suprafata de 1,22 ha, la pretul 10.000 lei<sup>(2)</sup>

Conditile de vanzare sunt urmatoarele:

## Date privind identificarea terenului:

Specificatie	Informatii privind apasamentul terenului						Categoria de folosinta <sup>(3)</sup>	Obs.
	Comuna/ Judetul (*)	Suprafata -ha- (*)	Numar cadastral (**)	Nr. Carte funciara (**)	Nr. Tarla/lot (**)	Nr. Parcela (**)		
Se completeaza de catre vanzator	<u>Golesti</u> <u>1017</u>	<u>1,22</u>	<u>32983</u>	<u>198</u>	<u>144</u>	<u>21</u>	<u>Arabil.</u>	
Verificat primarie <sup>(4)</sup>	<u>X</u>	<u>X</u>	<u>X</u>	<u>X</u>	<u>X</u>	<u>X</u>	<u>X</u>	

Cunoscand ca falsul in declaratii se pedepseste conform Legii nr. 286/2009 privind Codul penal, cu modificarile si completarile ulterioare, declar ca datele sunt reale, corecte si complete.

Vanzator/imputernicit

GHIORGHITA KONSTANTIN  
(numele si prenumele in clar)

Semnatura,

L.S.

Data 29.06.2018

## NOTE:

- campurile notate cu (\*) sunt obligatoriu de completat
- capurile notate cu (\*\*) se completeaza in cazul in care sunt cunoscute informatiile

- 1) Se completeaza numele si prenumele proprietarului
- 2) Se va complete in cifre si litere
- 3) Se completeaza categoria de folosinta a terenurilor agricole situate in extravilan productive, care sunt: arabile, viile, livezile, pepiniere viticole, pomicole, plantatii de hamei si duzi, pasunile, fanetele, serele, solarele, rasadnitele si alte asemenea, cele cu vegetatie forestiera, daca nu fac parte din amenajamentele silvice, pasunile impadurite, cele ocupate cu constructii si instalatii agrozootehnice, amenajari piscicole si de imbunatatiri funciare, drumurile tehnologice si de exploatare Agricola, platformele si spatiile de depozitare care servesc nevoilor productiei agricole si terenurile neproductive care pot fi amenajate si folosite pentru productia Agricola.
- 4) Se completeaza cu "X" rubricile in care informatiile pot fi comparate cu datele din Registrul agricol, evidentele fiscal, evidente de stare civila, altele asemenea.