

Județul Dolj	Registrul de evidență
Municipiul Calafat	Nr. <u>53463</u> din <u>03</u> / <u>07</u> / 2018

LISTA

preemptorilor în vederea exercitării dreptului de preempțiune asupra ofertei de vânzare în ordinea rangului de preferință

*Bălan Costinel, Bălan Videta, Dărăban Relu*

Ca urmare a înregistrării ofertei de vânzare depuse de ..... în calitate de vânzător, pe baza informațiilor cuprinse în oferta de vânzare au fost identificați următorii preemptori:

1. Coproprietari ai terenului a cărui ofertă de vânzare a fost înregistrată

Nr. crt.	Nume și prenume persoană fizică/Denumire persoană / persoane juridică /juridice, asociații și alte entități fără personalitate juridică, precum și persoane juridice care nu se înregistrează în registrul comerțului	Adresă domiciliu /reședință/sediu
1.		
2.		
3.		

2. Arendaș al terenului a cărui ofertă de vânzare a fost înregistrată

Nume și prenume arendaș	<i>Enciu Andreea</i>
Domiciliul/sediul	<i>Craiova, str. Calea București nr. 38</i>

3. Proprietari vecini ai terenului a cărui ofertă de vânzare-cumpărare a fost înregistrată

Nume și prenume/denumire vecin	1. <i>Tudose Lucica</i>
	2. <i>Artopala Maria</i>
	3. ....
	4. ....

4. Statul român, reprezentat prin Agenția Domeniilor Statului

Primar  
Ciobanu Lucian,  
.....

Secretar primărie  
Mladin Florin  
.....

Întocmit  
Nedeanu Dumitru Mitică  
.....  
*Sefan M*

Nr. 53463/03.07.2018

Anexa nr. 1B

## OFERTA DE VANZARE TEREN

Subsemnatul/Subsemnata <sup>(1)</sup> BĂLAN COSTINEL BĂLAN VIOLETA SĂRĂBAN  
 CNP 163.0622.16.21.44.246011316214711700227162145 având adresa de comunicare în : localitatea RELU  
CIUPERCENII VECHI, str. VITICULTORILOR, nr. 15A, bl. ...., sc. ....  
 et. ...., ap. ...., judetul/sectorul DOLJ, cod postal .....,  
 e-mail....., telefon .....

Vand teren agricol situate în extravilan, în suprafața de 0,25 ha, la pretul  
2500 (douămii cincisute de lei) lei <sup>(2)</sup>

Condițiile de vânzare sunt următoarele:

.....

.....

## Date privind identificarea terenului:

Specificatie	Informatii privind amplasamentul terenului						Categoria de folosinta <sup>(3)</sup>	Obs.
	Comuna/ Judetul	Suprafata -ha-	Numar cadastral	Nr. Carte funciara	Nr. Tarla/lot	Nr. Parcela		
	(*)	(*)	(**)	(**)	(**)	(**)	(**)	
Se completeaza de catre vanzator	<u>CIUPERCENII VECHI DOLJ</u>	<u>0,25</u>	<u>33324</u>	<u>33324</u>	<u>138</u>	<u>41</u>	<u>A</u>	
Verificat primarie <sup>(4)</sup>	<u>X</u>	<u>X</u>	<u>X</u>	<u>X</u>	<u>X</u>	<u>X</u>	<u>X</u>	

Cunoscand ca falsul în declaratii se pedepseste conform Legii nr. 286/2009 privind Codul penal, cu modificarile si completarile ulterioare, declar ca datele sunt reale, corecte si complete.

Vanzator/imputernicit

BĂLAN COSTINEL BĂLAN  
 (numele si prenumele în clar)

Semnatura, BĂLAN VIOLETA SĂRĂBAN  
SĂRĂBAN RELU

L.S.

Data .....

## NOTE:

- campurile notate cu (\*) sunt obligatoriu de completat
- capurile notate cu (\*\*) se completeaza în cazul în care sunt cunoscute informatiile

- 1) Se completeaza numele si prenumele proprietarului
- 2) Se va complete în cifre si litere
- 3) Se completeaza categoria de folosinta a terenurilor agricole situate în extravilan productive, care sunt: arabile, viile, livezile, pepiniere viticole, pomicole, plantatii de hamei si duzi, pasunile, fanetele, serele, solarele, rasadnitele si alte asemenea, cele cu vegetatie forestiera, daca nu fac parte din amenajamentele silvice, pasunile împadurite, cele ocupate cu constructii si instalatii agrozootehnice, amenajari piscicole si de îmbunatatiri funciare, drumurile tehnologice si de exploatare Agricola, platformele si spatiile de depozitare care servesc nevoilor productiei agricole si terenurile neproductive care pot fi amenajate si folosite pentru productia Agricola.
- 4) Se completeaza cu "X" rubricile în care informatiile pot fi comparate cu datele din Registrul agricol, evidentele fiscal, evidente de stare civila, altele asemenea.

Județul Dolj	Registrul de evidență
Municipiul Calafat	Nr. <u>53465</u> .....din <u>03</u> / <u>07</u> / 2018

LISTA

preemptorilor în vederea exercitării dreptului de preempțiune asupra ofertei de vânzare în ordinea rangului de preferință

Ca urmare a înregistrării ofertei de vânzare depuse de Tara Aneta ..... în calitate de vânzător, pe baza informațiilor cuprinse în oferta de vânzare au fost identificați următorii preemptori:

1. Coproprietari ai terenului a cărui ofertă de vânzare a fost înregistrată

Nr. crt.	Nume și prenume persoană fizică/Denumire persoană / persoane juridică /juridice, asociații și alte entități fără personalitate juridică, precum și persoane juridice care nu se înregistrează în registrul comerțului	Adresă domiciliu /reședință/sediu
1.		
2.		
3.		

2. Arendaș al terenului a cărui ofertă de vânzare a fost înregistrată


Nume și prenume arendaș	<u>Stoiculescu Olivia Carmen</u>
Domiciliul/sediul	<u>Calafat</u>

3. Proprietari vecini ai terenului a cărui ofertă de vânzare-cumpărare a fost înregistrată

Nume și prenume/denumire vecin	1. <u>Cobencu Elena</u>
	2. <u>Vasilescu Eug.</u>
	3. <u>Călin Alexandru</u>
	4. ....

4. Statul român, reprezentat prin Agenția Domeniilor Statului

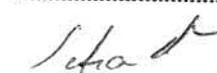
Primar  
Ciobanu Lucian,

.....  


Secretar primărie,  
Mădin Florin

.....  


Întocmit  
Nedianu Dumitru Mitică

.....  


Nr. 53465 / 03.07.2018

Anexa nr. 1B

### OFERTA DE VANZARE TEREN

Subsemnatul/Subsemnata<sup>(1)</sup> TIRĂ ANETA.....  
 CNP 244.10.26.16.21.41....., avand adresa de comunicare in : localitatea  
CALAFAT....., str. TUDOR V. V. MIRESCU....., nr. 74....., bl. ...., sc. ....,  
 et. ...., ap....., judetul/sectorul BOLJ....., cod postal .....  
 e-mail....., telefon .....

Vand teren agricol situate in extravilan, in suprafata de 1,20..... ha, la pretul  
8.000 lei / opt mii lei.....lei<sup>(2)</sup>

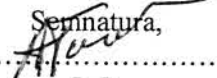
Conditile de vanzare sunt urmatoarele:  
 .....  
 .....

#### Date privind identificarea terenului:

Specificatie	Informatii privind apasamentul terenului						Categoria de folosinta <sup>(3)</sup>	Obs.
	Comuna/ Judetul	Suprafata -ha-	Numar cadastral	Nr. Carte funciara	Nr. Tarla/lot	Nr. Parcela		
	(*)	(*)	(**)	(**)	(**)	(**)	(**)	
Se completeaza de catre vanzator	<u>CALAFAT BOLJ</u>	<u>1,20</u>	<u>33388</u>	<u>33388</u>	<u>92</u>	<u>179</u>	<u>LIVADA</u>	
Verificat primarie <sup>(4)</sup>	<u>X</u>	<u>X</u>	<u>X</u>	<u>X</u>	<u>X</u>	<u>X</u>	<u>X</u>	

Cunoscand ca falsul in declaratii se pedepseste conform Legii nr. 286/2009 privind Codul penal, cu modificarile si completarile ulterioare, declar ca datele sunt reale, corecte si complete.

Vanzator/imputernicit  
TIRĂ ANETA.....  
 (numele si prenumele in clar)

Semnatura,  
  
 L.S.

Data .....

#### NOTE:

- campurile notate cu (\*) sunt obligatoriu de completat
- capurile notate cu (\*\*) se completeaza in cazul in care sunt cunoscute informatiile

- 1) Se completeaza numele si prenumele proprietarului
- 2) Se va complete in cifre si litere
- 3) Se completeaza categoria de folosinta a terenurilor agricole situate in extravilan productive, care sunt: arabile, viile, livezile, pepiniere viticole, pomicole, plantatii de hamei si duzi, pasunile, fanetele, serele, solarele, rasadnitele si alte asemenea, cele cu vegetatie forestiera, daca nu fac parte din amenajamentele silvice, pasunile impadurite, cele ocupate cu constructii si instalatii agrozootehnice, amenajari piscicole si de imbunatatiri funciare, drumurile tehnologice si de exploatare Agricola, platformele si spatiile de depozitare care servesc nevoilor productiei agricole si terenurile neproductive care pot fi amenajate si folosite pentru productia Agricola.
- 4) Se completeaza cu "X" rubricile in care informatiile pot fi comparate cu datele din Registrul agricol, evidentele fiscal, evidente de stare civila, altele asemenea.

Județul Dolj	Registrul de evidență
Municipiul Calafat	Nr. 53464 ..... din 03.1.07 2018

LISTA

preemptorilor în vederea exercitării dreptului de preempțiune asupra ofertei de vânzare în ordinea rangului de preferință

Ca urmare a înregistrării ofertei de vânzare depuse de Artopala Severel în calitate de vânzător, pe baza informațiilor cuprinse în oferta de vânzare au fost identificați următorii preemptori:

1. Coproprietari ai terenului a cărui ofertă de vânzare a fost înregistrată

Nr. crt.	Nume și prenume persoană fizică/Denumire persoană / persoane juridică / juridice, asociații și alte entități fără personalitate juridică, precum și persoane juridice care nu se înregistrează în registrul comerțului	Adresă domiciliu /reședință/sediu
1.		
2.		
3.		


2. Arendaș al terenului a cărui ofertă de vânzare a fost înregistrată

Nume și prenume arendaș	<u>Enciu Andreea</u>
Domiciliul/sediul	<u>Craiova str. Calea București nr 38</u>

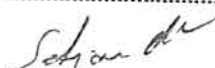
3. Proprietari vecini ai terenului a cărui ofertă de vânzare-cumpărare a fost înregistrată

Nume și prenume/denumire vecin	1. <u>Pașcu St.</u>
	2. <u>Bălan Mihai</u>
	3. ....
	4. ....

4. Statul român, reprezentat prin Agenția Domeniilor Statului

Primar  
Ciobanu Lucian,  
.....  


Secretar primărie,  
Mladin Florin  
.....  


Întocmit  
Nedeanu Dumitru Mitică  
.....  


HI: 53464/03.04.2018

Anexa nr. 1B

OFERTA DE VANZARE TEREN

Subsemnatul/Subsemnata<sup>(1)</sup> ..... ARTOPALA SEVEREL .....  
 CNP ..1800616161875..... avand adresa de comunicare in : localitatea  
 CIUPERCENI VECHI, str. VITICULTORILOR ..... nr. 8, bl. ...., sc. ....  
 et. ...., ap....., judetul/sectorul ... DOLOJ ..... cod postal.....  
 e-mail....., telefon ..0773/947.802.....

Vand teren agricol situate in extravilan, in suprafata de ...0,50... ha, la pretul  
 .....5000 (cincinici de lei).....lei<sup>(2)</sup>

Conditile de vanzare sunt urmatoarele:

Date privind identificarea terenului:

Specificatie	Informatii privind apasamentul terenului						Categoria de folosinta <sup>(3)</sup>	Obs.
	Comuna/ Judetul	Suprafata -ha-	Numar cadastral	Nr. Carte funciara	Nr. Tarla/lot	Nr. Parcela		
	(*)	(*)	(**)	(**)	(**)	(**)	(**)	
Se completeaza de catre vanzator	CIUPERCENI VECHI DOLOJ	0,50	33374	33374	138	42+43	A	
Verificat primarie <sup>(4)</sup>	X	X	X	X	X	X	X	

Cunoscand ca falsul in declaratii se pedepseste conform Legii nr. 286/2009 privind Codul penal, cu modificarile si completarile ulterioare, declar ca datele sunt reale, corecte si complete.

Vanzator/imputernicit  
 .....ARTOPALA SEVEREL.....  
 (numele si prenumele in clar)

Semnatura.....  
 L.S. 

Data .....

NOTE:

- campurile notate cu (\*) sunt obligatoriu de completat
- capurile notate cu (\*\*) se completeaza in cazul in care sunt cunoscute informatiile

- 1) Se completeaza numele si prenumele proprietarului
- 2) Se va complete in cifre si litere
- 3) Se completeaza categoria de folosinta a terenurilor agricole situate in extravilan productive, care sunt: arabile, viile, livezile, pepiniere viticole, pomicole, plantatii de hamei si duzi, pasunile, fanetele, serele, solarele, rasadnitele si alte asemenea, cele cu vegetatie forestiera, daca nu fac parte din amenajamentele silvice, pasunile impadurite, cele ocupate cu constructii si instalatii agrozootehnice, amenajari piscicole si de imbunatatiri funciare, drumurile tehnologice si de exploatare Agricola, platformele si spatiile de depozitare care servesc nevoilor productiei agricole si terenurile neproductive care pot fi amenajate si folosite pentru productia Agricola.
- 4) Se completeaza cu "X" rubricile in care informatiile pot fi comparate cu datele din Registrul agricol, evidentele fiscal, evidente de stare civila, altele asemenea.