


**COMUNICARE DE ACCEPTARE
a ofertei de vanzare**

JUDETUL DOLJ LOCALITATEA CALAFAT	Nr. unic de inregistrare al ofertei de vanzare din Registrul de evidenta Nr. 53962/2 din 13.07.2018 (*)
PRIMARIA COMUNEI Municipiului Calafat Numele si prenumele functionarului primariei care primeste cererea(*) Mediantu Dnu M. H. Coi	Semnatura functionarului care primeste oferta de vanzare(*) 

Anexa nr. 1D

STIMATE DOMNULE PRIMAR,

1.(*)
 Subsemnatul/Subsemnata II BEIU MAZIAN VALENTIN prin Betiu Marian Valentin
 CNP 19.30.102161.871, in calitate de ARENDAȘ
 identificat/identificata cu C1 seria 02 nr. 117524, data si locul
 nasterii 02.01.1993 MUN CALAFAT, localitatea
CALAFAT, judetul/tara DOLJ.

2.(*) cu domiciliul in : localitatea, str.
, nr., bl., sc., et., ap.,
 judetul/sectorul, codul postal
, tara, telefon
, fax, e-
 mail....., cetatenia,
 starea civila.....

3.(**) resedinta in Romania (daca este cazul): localitatea,
 str....., nr....., bl....., sc., et.,
 ap., judetul/sectorul, codul
 postal....., telefon,
 fax....., e-mail.....

4(***)
, prin
 CNP/CIF....., in calitate de,
 conform, localitatea
, str., nr....., bl.
, sc., et., ap., judetul/sectorul.....

Prin prezenta imi exprim intentia ferma de cumparare si accept oferta de vanzare
 pentru terenul agricol extravilan in suprafata de 1.58 ha, identificat cu numar
 cadastral 33355, 33376, 33343, 33377, in scris in cartea funciara 33355, 33376, 33343, 33377, 33353, a
 localitatii BASA RAB si afisata in data de 29.06.2018
 la sediul Primariei CALAFAT.

Pretul oferit pentru cumparare este de
20.000 lei douazeci de mii de lei
 lei (pretul se va scrie in cifre si litere)

In sustinerea comunicarii de acceptare si a calitatii de preemtor, depun urmatoarele acte
 doveditoare ⁽¹⁾:

Nr. 53462/29.06.2018

Anexa nr. 1B

OFERTA DE VANZARE TEREN

Subsemnatul/Subsemnata⁽¹⁾ SHOCU EUGENIA MAZINA
 CNP 256.121.916.3226 avand adresa de comunicare in : localitatea
BASA243i, str. GIUNIA LUNGA, nr. 1, bl., sc.
 et., ap....., judetul/sectorul DOLJ, cod postal 205.201,
 e-mail....., telefon

Vand teren agricol situate in extravilan, in suprafata de 1.158 ha, la pretul
20.000 lei (doua zeci de mii de lei) lei⁽²⁾

Conditile de vanzare sunt urmatoarele:

.....

.....

Date privind identificarea terenului:


Specificatie	Informatii privind apasamentul terenului						Categoria de folosinta ⁽³⁾	Obs.
	Comuna/ Judetul	Suprafata -ha-	Numar cadastral	Nr. Carte funciara	Nr. Tarla/lot	Nr. Parcela		
	(*)	(*)	(**)	(**)	(**)	(**)	(**)	
Se completeaza de catre vanzator	BASA243i DOLJ	1,158 h	33355,33358 33353,33374 33353	33355,33358 33375,53374 33353	55,13, 10,12, 49	3,24, 9,10,125	ARABIL	
Verificat de primarie ⁽⁴⁾	X	X	X	X	X	X	X	

Cunoscand ca falsul in declaratii se pedepseste conform Legii nr. 286/2009 privind Codul penal, cu modificarile si completarile ulterioare, declar ca datele sunt reale, corecte si complete.

Vanzator/imputernicit

SHOCU EUGENIA MAZINA
 (numele si prenumele in clar)

Semnatura

.....
 L.S. 

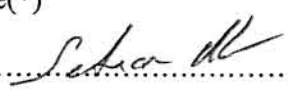
Data

NOTE:

- campurile notate cu (*) sunt obligatoriu de completat
- capurile notate cu (**) se completeaza in cazul in care sunt cunoscute informatiile

- 1) Se completeaza numele si prenumele proprietarului
- 2) Se va complete in cifre si litere
- 3) Se completeaza categoria de folosinta a terenurilor agricole situate in extravilan productive, care sunt: arabile, viile, livezile, pepiniere viticole, pomicole, plantatii de hamei si duzi, pasunile, fanetele, serele, solarele, rasadnitele si alte asemenea, cele cu vegetatie forestiera, daca nu fac parte din amenajamentele silvice, pasunile impadurite, cele ocupate cu constructii si instalatii agrozootehnice, amenajari piscicole si de imbunatatiri funciare, drumurile tehnologice si de exploatare Agricola, platformele si spatiile de depozitare care servesc nevoilor productiei agricole si terenurile neproductive care pot fi amenajate si folosite pentru productia Agricola.
- 4) Se completeaza cu "X" rubricile in care informatiile pot fi comparate cu datele din Registrul agricol, evidentele fiscal, evidente de stare civila, altele asemenea.

COMUNICARE DE ACCEPTARE
a ofertei de vanzare

JUDETUL DOLJ LOCALITATEA CALAFAT	Nr.unic de inregistrare al ofertei de vanzare din Registrul de evidenta Nr. ...53453/2 din 11.10.2019(*)
PRIMARIA COMUNEI Municipiului Calafat	Semnatura functionarului care primeste oferta de vanzare(*)
Numele si prenumele functionarului primariei care primeste cererea(*) Hedişanu Miru Mircea	

Anexa nr. 1D

STIMATE DOMNULE PRIMAR,

1.(*)
 Subsemnatul/Subsemnata, se MOARA CALAFATULUI AM PRIN POPA S
 CNP. 162/11.10.198, in calitate de PREEMPTOR,
 identificat/identificata cuseria nr., data si locul
 nasterii localitatea
, judetul/tara.....

2.(*) cu domiciliul in : localitatea, str.
, nr., bl., sc., et., ap.,
 judetul/sectorul, codul postal
, tara, telefon
, fax, e-
 mail....., cetatenia,
 starea civila.....

3(**) resedinta in Romania (daca este cazul): localitatea,
 str., nr....., bl....., sc., et.,
 ap., judetul/sectorul, codul
 postal....., telefon,
 fax....., e-mail.....

4(***) prin

 CNP/CIF....., in calitate de,
 conform, localitatea
, str., nr....., bl.
, sc., et., ap., judetul/sectorul.....

Prin prezenta imi exprim intentia ferma de cumparare si accept oferta de vanzare
 pentru terenul agricol extravilan in suprafata de 1,0 ha, identificat cu numar
 cadastral 33377, inscris in cartea funciara 33377, a
 localitatii Calafat si afisata in data de
 la sediul Primariei Calafat

Pretul oferit pentru cumparare este de
11.850.000 lei (pretul se va scrie in cifre si litere)
OPUSCULENITZESCU

In sustinerea comunicarii de acceptare si a calitatii de preemtor, depun urmatoarele acte
 doveditoare⁽¹⁾:

No. 53458/26.06.2018

Anexa nr. 1B

OFERTA DE VANZARE TEREN

RADU MARIA CNP 2600214162149

Subsemnatul/Subsemnata⁽¹⁾ VISATA SEUSTATA CNP 2410121162146
 CNP D.P.H. C.A. ULLGARU M.T., având adresa de comunicare in : localitatea
 C.A., str., nr. J.J., bl., sc.,
 et., ap., judetul/sectorul D.C., cod postal
 e-mail telefon

Vand teren agricole situate in extravilan, in suprafata de 110 ha, la pretul
 14.816,00 lei (CUMPRATEA MUOPUSUTRUCUTECHITASA) lei⁽²⁾

Conditii de vanzare sunt urmatoarele: CATRE TERENEA CATERASU SA


Date privind identificarea terenului:

Specificatie	Informatii privind apasamentul terenului						Categoria de folosinta ⁽³⁾	Obs.
	Comuna/ Judetul (*)	Suprafata -ha- (*)	Numar cadastral (**)	Nr. Carte funciara (**)	Nr. Tarla/lot (**)	Nr. Parcela (**)		
Se completeaza de catre vanzator	C.A. ULLGARU D.C.	110	33377	33377	105	9	ARABIL	
Verificat primarie ⁽⁴⁾ de	X	X	X	X	X	X	X	

Cunoscand ca falsul in declaratii se pedepseste conform Legii nr. 286/2009 privind Codul penal, cu modificarile si completarile ulterioare, declar ca datele sunt reale, corecte si complete.

Vanzator/imputernicit
 C.A. ULLGARU M.T.
 (numele si prenumele in clar)

Semnatura,

 L.S. 


Data

NOTE:

- campurile notate cu (*) sunt obligatoriu de completat
- capurile notate cu (**) se completeaza in cazul in care sunt cunoscute informatiile

- 1) Se completeaza numele si prenumele proprietarului
- 2) Se va complete in cifre si litere
- 3) Se completeaza categoria de folosinta a terenurilor agricole situate in extravilan productive, care sunt: arabile, viile, livezile, pepiniere viticole, pomicole, plantatii de hamei si duzi, pasuniile, fanetele, serele, solarele, rasadnitele si alte asemenea, cele cu vegetatie forestiera, daca nu fac parte din amenajamentele silvice, pasunile impadurite, cele ocupate cu constructii si instalatii agrozootehnice, amenajari piscicole si de imbunatatiri funciare, drumurile tehnologice si de exploatare Agricola, platformele si spatiile de depozitare care servesc nevoilor productiei agricole si terenurile neproductive care pot fi amenajate si folosite pentru productia Agricola.
- 4) Se completeaza cu "X" rubricile in care informatiile pot fi comparate cu datele din Registrul agricol, evidentele fiscal, evidente de stare civila, altele asemenea.

**COMUNICARE DE ACCEPTARE
a ofertei de vanzare**

JUDETUL DOLJ LOCALITATEA CALAFAT	Nr.unic de inregistrare al ofertei de vanzare din Registrul de evidenta Nr. 5346/12 din 11.10.2018 (*)
PRIMARIA COMUNEI Municipiului Calafat	Semnatura functionarului care primeste oferta de vanzare(*)
Numele si prenumele functionarului primariei care primeste cererea(*) Mediana Din Mitrea	

Anexa nr. 1D

STIMATE DOMNULE PRIMAR,

1.(*)
 Subsemnatul/Subsemnata, MIHALCEA IONIOA ANCUȚA
 CNP 2820922161879, in calitate de ABENSAȘ,
 identificat/identificata cu Ci. seria 17 nr. 120885,
 nasterii 22 09 1982 CALAFAT, data si locul
 Calafat, judetul/tara Dolj localitatea

2.(*) cu domiciliul in : localitatea CALAFAT, str.
 Tudor Vladimirescu nr., bl. 115, sc. 2, et. 1, ap. 3,
 judetul/sectorul Dolj codul postal
, tara telefon
, fax e-
 mail..... cetatenia
 starea civila.....

3.(**) resedinta in Romania (daca este cazul): localitatea
 str..... nr....., bl....., sc., et.,
 ap., judetul/sectorul codul
 postal..... telefon
 fax..... e-mail.....

4(***) prin
 CNP/CIF....., in calitate de
 conform localitatea
 str., nr....., bl.
, sc., et., ap., judetul/sectorul.....

Prin prezenta imi exprim intentia ferma de cumparare si accept oferta de vanzare
 pentru terenul agricol extravilan in suprafata de 1.22 ha, identificat cu numar
 cadastral 22983, inscris in cartea funciara 32983, a
 localitatii Calafat si afisata in data de 20.06.2018
 la sediul Primariei Calafat

Pretul oferit pentru cumparare este de
 10.000.000 lei (pretul se va scrie in cifre si litere)

In sustinerea comunicarii de acceptare si a calitatii de preemtor, depun urmatoarele acte
 doveditoare⁽¹⁾:

Nr. 53461/23.06.2018

Anexa nr. 1B

OFERTA DE VANZARE TEREN

Subsemnatul/Subsemnata ⁽¹⁾ GHIOBANITA CONSTANȚA 14.02.1962 147 14/12/1962,
 CNP 15.06.1962.147141, având adresa de comunicare în : localitatea
Calazat, str. 1. Acceribric 147, nr. 14, bl. 14, sc. 2,
 et. 2, ap. 15, județul/sectorul SOLȚ, cod postal 14,
 e-mail....., telefon.....

Vand teren agricol situate in extravilan, in suprafata de 1,22 ha, la pretul
10.000.000 lei ⁽²⁾

Condițiile de vanzare sunt urmatoarele:

.....

.....

Date privind identificarea terenului:

Specificatie	Informatii privind apasamentul terenului						Categoria de folosinta ⁽³⁾	Obs.
	Comuna/ Judetul	Suprafata -ha-	Numar cadastral	Nr. Carte funciara	Nr. Tarla/lot	Nr. Parcela		
	(*)	(*)	(**)	(**)	(**)	(**)	(**)	
Se completeaza de catre vanzator	<u>Golesti</u> <u>SOLȚ</u>	<u>1,22</u>	<u>32983</u>	<u>298</u>	<u>144</u>	<u>21</u>	<u>Arabil.</u>	
Verificat primarie ⁽⁴⁾	<u>X</u>	<u>X</u>	<u>X</u>	<u>X</u>	<u>X</u>	<u>X</u>	<u>X</u>	

Cunoscand ca falsul in declaratii se pedepseste conform Legii nr. 286/2009 privind Codul penal, cu modificarile si completarile ulterioare, declar ca datele sunt reale, corecte si complete.

Vanzator/imputernicit
GHIOBANITA CONSTANȚA
 (numele si prenumele in clar)

Semnatura:

L.S.

Data 23.06.2018

NOTE:

- campurile notate cu (*) sunt obligatoriu de completat
- capurile notate cu (**) se completeaza in cazul in care sunt cunoscute informatiile

- 1) Se completeaza numele si prenumele proprietarului
- 2) Se va complete in cifre si litere
- 3) Se completeaza categoria de folosinta a terenurilor agricole situate in extravilan productive, care sunt: arabile, viile, livezile, pepiniere viticole, pomicole, plantatii de hamei si duzi, pasunile, fanetele, serele, solarele, rasadnitele si alte asemenea, cele cu vegetatie forestiera, daca nu fac parte din amenajamentele silvice, pasunile impadurite, cele ocupate cu constructii si instalatii agrozootehnice, amenajari piscicole si de imbunatatiri funciare, drumurile tehnologice si de exploatare Agricola, platformele si spatiile de depozitare care servesc nevoilor productiei agricole si terenurile neproductive care pot fi amenajate si folosite pentru productia Agricola.
- 4) Se completeaza cu "X" rubricile in care informatiile pot fi comparate cu datele din Registrul agricol, evidentele fiscal, evidente de stare civila, altele asemenea.