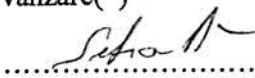


**COMUNICARE DE ACCEPTARE
a ofertei de vanzare**

JUDETUL DOLJ LOCALITATEA CALAFAT	Nr.unic de inregistrare al ofertei de vanzare din Registrul de evidenta Nr. <u>53782/2</u> din <u>11.10.2018</u> (*)
PRIMARIA, COMUNEI Municipiului Calafat	Semnatura functionarului care primeste oferta de vanzare(*) 
Numele și prenumele functionarului primariei care primeste cererea(*) Nedraun Anu Mihail	

Anexa nr. 1D

STIMATE DOMNULE PRIMAR,

1.(*)
 Subsemnatul/Subsemnata, de MOARA CALAFATULUI SRL PRIN POPA EMIL
 CNP 162.114.162.148, in calitate de PRESEDINTE,
 identificat/identificata cuseria nr., data si locul
 nasterii localitatea
, judetul/tara.....

2.(*) cu domiciliul in : localitatea, str.
, nr., bl., sc., et., ap.,
 judetul/sectorul, codul postal
, tara, telefon
, fax, e-
 mail....., cetatenia,
 starea civila.....

3.(**) resedinta in Romania (daca este cazul): localitatea,
 str....., nr....., bl....., sc., et.,
 ap., judetul/sectorul, codul
 postal....., telefon,
 fax....., e-mail.....

4(***) prin
,
 CNP/CIF....., in calitate de,
 conform, localitatea
, str., nr....., bl.
, sc., et., ap., judetul/sectorul.....

Prin prezenta imi exprim intentia ferma de cumparare si accept oferta de vanzare
 pentru terenul agricol extravilan in suprafata de 3,3524 ha, identificat cu numar
 cadastral 32617/33565, in scris in cartea funciara 32617/33565, a
 localitatii Calafat si afisata in data de
 la sediul Primariei Calafat

Pretul oferit pentru cumparare este de
34.000.000 lei (pretul se va scrie in cifre si litere)
TRĂZĂREȘTI PATRU MILI

In sustinerea comunicarii de acceptare si a calitatii de preemptor, depun urmatoarele acte
 doveditoare ⁽¹⁾:

53482/26.09.2018

Anexa nr. 1B

OFERTA DE VANZARE TEREN

Subsemnatul/Subsemnata⁽¹⁾ PAJCU STEFANA CNP 1400726113710
J.P. MAREANU - LEUA - ALEXANDRIYA CNP 2490338113717
 CNP P. ZILIA C. FULGARU, avand adresa de comunicare in : localitatea
CALAFRIS, str. DESBAT, nr. 51, bl., sc.,
 et., ap., judetul/sectorul DOLOJ, cod postal,
 e-mail, telefon

Vand teren agricol situate in extravilan, in suprafata de 3,3524 ha, la pretul
34.000.000 lei lei⁽²⁾

Conditile de vanzare sunt urmatoarele: CATRE JE MOARA CALAFRISUL SA

Date privind identificarea terenului:

Specificatie	Informatii privind apasamentul terenului						Categoria de folosinta ⁽³⁾	Obs.
	Comuna/ Judetul	Suprafata -ha-	Numar cadastral	Nr. Carte funciara	Nr. Tarla/lot	Nr. Parcela		
	(*)	(*)	(**)	(**)	(**)	(**)	(**)	
Se completeaza de catre vanzator	CALAFRIS DOLOJ	0,3024 3,0500	32617 33565	32617 33565	98 78	70/2 54,55	ARABIL ARABIL	
Verificat primarie ⁽⁴⁾	X	X	X	X	X	X	X	

Cunoscand ca falsul in declaratii se pedepseste conform Legii nr. 286/2009 privind Codul penal, cu modificarile si completarile ulterioare, declar ca datele sunt reale, corecte si complete.

Vanzator/imputernicit
CALAFRIS
 (numele si prenumele in clar)

Semnatura,

L.S.

Data

NOTE:

- campurile notate cu (*) sunt obligatoriu de completat
- capurile notate cu (**) se completeaza in cazul in care sunt cunoscute informatiile

- Se completeaza numele si prenumele proprietarului
- Se va complete in cifre si litere
- Se completeaza categoria de folosinta a terenurilor agricole situate in extravilan productive, care sunt: arabile, viile, livezile, pepiniere viticole, pomicole, plantatii de hamei si duzi, pasunile, fanetele, serele, solarele, rasadnitere si alte asemenea, cele cu vegetatie forestiera, daca nu fac parte din amenajamentele silvice, pasunile impadurite, cele ocupate cu constructii si instalatii agrozootehnice, amenajari piscicole si de imbunatatiri funciare, drumurile tehnologice si de exploatare Agricola, platformele si spatiile de depozitare care servesc nevoilor productiei agricole si terenurile neproductive care pot fi amenajate si folosite pentru productia Agricola.
- Se completeaza cu "X" rubricile in care informatiile pot fi comparate cu datele din Registrul agricol, evidentele fiscal, evidente de stare civila, altele asemenea.

**COMUNICARE DE ACCEPTARE
a ofertei de vanzare**

JUDETUL DOLJ LOCALITATEA CALAFAT	Nr.unic de inregistrare al ofertei de vanzare din Registrul de evidenta Nr. 53978/12 din 11.1.10.2010 (*)
PRIMARIA COMUNEI Municipiului Calafat	Semnatura functionarului care primeste oferta de vanzare(*)
Numele si prenumele functionarului primariei care primeste cererea(*) Nediana Dru Mitica	

Anexa nr. 1D

STIMATE DOMNULE PRIMAR,

1.(*)
 Subsemnatul/Subsemnata, SC MOARA CALAFATUL JAL PRIM, POPA SIMI
 CNP. 162.11.10.162.148, in calitate de PRESEDINTE,
 identificat/identificata cuseria nr., data si locul
 nasterii localitatea
, judetul/tara.....

2.(*) cu domiciliul in : localitatea, str.
, nr., bl., sc., et., ap.,
 judetul/sectorul, codul postal
, tara, telefon
, fax, e-
 mail....., cetatenia,
 starea civila.....

3.(**) resedinta in Romania (daca este cazul): localitatea,
 str....., nr....., bl....., sc., et.,
 ap., judetul/sectorul, codul
 postal....., telefon,
 fax....., e-mail.....

4(***) prin
,
 CNP/CIF....., in calitate de,
 conform, localitatea
, str., nr....., bl.
, sc., et., ap., judetul/sectorul.....

Prin prezenta imi exprim intentia ferma de cumparare si accept oferta de vanzare
 pentru terenul agricol extravilan in suprafata de 0.1.70 ha, identificat cu numar
 cadastral 33526, in scris in cartea funciara 33526, a
 localitatii Calafat si afisata in data de
 la sediul Primariei Calafat

Pretul oferit pentru cumparare este de
70000.00 lei (pretul se va scrie in cifre si litere)

In sustinerea comunicarii de acceptare si a calitatii de preemtor, depun urmatoarele acte
 doveditoare ⁽¹⁾:

Nr. 53478/19.09.2018

Anexa nr. 1B

OFERTA DE VANZARE TEREN

Subsemnatul/Subsemnata⁽¹⁾ TUDOR MARIA CNP 2411227163229
 CNP PR.H. CALUGARU 11, avand adresa de comunicare in : localitatea
CAMIN, str. DECEBAL, nr. 11, bl. 1, sc. 1,
 et. 1, ap. 1, judetul/sectorul DOJ, cod postal 110000,
 e-mail, telefon

Vand teren agricol situate in extravilan, in suprafata de 0,170 ha, la pretul
700.000 lei CALUGARU lei⁽²⁾

Conditile de vanzare sunt urmatoarele:

CATRE

Date privind identificarea terenului:


Specificatie	Informatii privind apasamentul terenului						Categoria de folosinta ⁽³⁾	Obs.
	Comuna/ Judetul	Suprafata -ha-	Numar cadastral	Nr. Carte funciara	Nr. Tarla/lot	Nr. Parcela		
	(*)	(*)	(**)	(**)	(**)	(**)	(**)	
Se completeaza de catre vanzator	<u>CALUGARU</u> <u>DOJ</u>	<u>0,170</u>	<u>33526</u>	<u>33526</u>	<u>104</u>	<u>60</u>	<u>ARABIL</u>	
Verificat primarie ⁽⁴⁾	<u>x</u>	<u>x</u>	<u>x</u>	<u>x</u>	<u>x</u>	<u>x</u>	<u>x</u>	

Cunoscand ca falsul in declaratii se pedepseste conform Legii nr. 286/2009 privind Codul penal, cu modificarile si completarile ulterioare, declar ca datele sunt reale, corecte si complete.

Vanzator/imputernicit

C. Tudor Maria
 (numele si prenumele in clar)

Semnatura,

.....
 L.S. 


Data

NOTE:

- campurile notate cu (*) sunt obligatoriu de completat
- capurile notate cu (**) se completeaza in cazul in care sunt cunoscute informatiile

- 1) Se completeaza numele si prenumele proprietarului
- 2) Se va complete in cifre si litere
- 3) Se completeaza categoria de folosinta a terenurilor agricole situate in extravilan productive, care sunt: arabile, viile, livezile, pepiniere viticole, pomicele, plantatii de hamei si duzi, pasunile, fanetele, serele, solarele, rasadnitele si alte asemenea, cele cu vegetatie forestiera, daca nu fac parte din amenajamentele silvice, pasunile impadurite, cele ocupate cu constructii si instalatii agrozootehnice, amenajari piscicole si de imbunatatiri funciare, drumurile tehnologice si de exploatare Agricola, platformele si spatiile de depozitare care servesc nevoilor productiei agricole si terenurile neproductive care pot fi amenajate si folosite pentru productia Agricola.
- 4) Se completeaza cu "X" rubricile in care informatiile pot fi comparate cu datele din Registrul agricol, evidentele fiscal, evidente de stare civila, altele asemenea.

**COMUNICARE DE ACCEPTARE
a ofertei de vanzare**

JUDETUL DOLJ LOCALITATEA CALAFAT	Nr. unic de inregistrare al ofertei de vanzare din Registrul de evidenta Nr. <u>53479/10</u> din <u>11.10.2018</u>(*)
PRIMARIA COMUNEI Municipiul Calafat	Semnatura functionarului care primeste oferta de vanzare(*)
Numele si prenumele functionarului primariei care primeste cererea(*) Nediana Dna Mitroiu	

Anexa nr. 1D

STIMATE DOMNULE PRIMAR,

1.(*)
 Subsemnatul/Subsemnata, LE MORARA CALAFATULUI AL PRUHI, PDPA SI
 CNP 1621110162148....., in calitate de PREEMPTOR.....
 identificat/identificata cuseria nr., data si locul
 nasterii localitatea
, judetul/tara.....

2.(*) cu domiciliul in : localitatea str.
, nr., bl., sc., et., ap.,
 judetul/sectorul codul postal
, tara telefon
, fax e-
 mail..... cetatenia
 starea civila.....

3(**) resedinta in Romania (daca este cazul): localitatea
 str..... nr..... bl..... sc., et.,
 ap., judetul/sectorul codul
 postal..... telefon
 fax..... e-mail.....

4(***) prin

 CNP/CIF....., in calitate de
 conform localitatea
, str., nr....., bl.
, sc., et., ap., judetul/sectorul.....

Prin prezenta imi exprim intentia ferma de cumparare si accept oferta de vanzare
 pentru terenul agricol extravilan in suprafata de 0,50 ha, identificat cu numar
 cadastral 33529....., inscris in cartea funciara 33529....., a
 localitatii Calafat..... si afisata in data de
 la sediul Primariei Calafat.....

Pretul oferit pentru cumparare este de
3800,00 lei (pretul se va scrie in cifre si litere)

In sustinerea comunicarii de acceptare si a calitatii de preemtor, depun urmatoarele acte
 doveditoare ⁽¹⁾:

Nr. 53579/19.09.2018

Anexa nr. 1B

OFERTA DE VANZARE TEREN

TUDOR MARIA

CNP 2411227163229

Subsemnatul/Subsemnata⁽¹⁾

TUDOR MARIA

CNP 1410211163232

CNP C.A.U. (C.A.U. nr.), avand adresa de comunicare in : localitatea str. nr. bl. sc. et. ap. judetul/sectorul cod postal e-mail..... telefon

Vand teren agricol situate in extravilan, in suprafata de ...0,50... ha, la pretul ...3.200,0 Lei... lei⁽²⁾

Conditile de vanzare sunt urmatoarele: CĂTRE TE PROABA CĂ APĂRŢI

Date privind identificarea terenului:

Specificatie	Informatii privind apasamentul terenului						Categoria de folosinta ⁽³⁾	Obs.
	Comuna/Judetul	Suprafata -ha-	Numar cadastral	Nr. Carte funciara	Nr. Tarla/lot	Nr. Parcela		
	(*)	(*)	(**)	(**)	(**)	(**)	(**)	
Se completeaza de catre vanzator	CALHRA DOLJ	0,50	33529	33529	87/1	25	ARABIL	
Verificat primarie ⁽⁴⁾	X	X	X	X	X	X	X	

Cunoscand ca falsul in declaratii se pedepseste conform Legii nr. 286/2009 privind Codul penal, cu modificarile si completarile ulterioare, declar ca datele sunt reale, corecte si complete.

Vanzator/imputernicit

C.A.U. Tudor Maria
(numele si prenumele in clar)

Semnatura,

[Signature]
L.S.

Data

NOTE:

- campurile notate cu (*) sunt obligatoriu de completat
- capurile notate cu (**) se completeaza in cazul in care sunt cunoscute informatiile

- 1) Se completeaza numele si prenumele proprietarului
- 2) Se va complete in cifre si litere
- 3) Se completeaza categoria de folosinta a terenurilor agricole situate in extravilan productive, care sunt: arabile, viile, livezile, pepiniere viticole, pomicole, plantatii de hamei si duzi, pasunile, fanetele, serele, solarele, rasadnitele si alte asemenea, cele cu vegetatie forestiera, daca nu fac parte din amenajamentele silvice, pasunile impadurite, cele ocupate cu constructii si instalatii agrozootehnice, amenajari piscicole si de imbunatatiri funciare, drumurile tehnologice si de exploatare Agricola, platformele si spatiile de depozitare care servesc nevoilor productiei agricole si terenurile neproductive care pot fi amenajate si folosite pentru productia Agricola.
- 4) Se completeaza cu "X" rubricile in care informatiile pot fi comparate cu datele din Registrul agricol, evidentele fiscal, evidente de stare civila, altele asemenea.

Județul Dolj	Registrul de evidență
Municipiul Calafat	Nr. 53489 din 10.10.2018

LISTA

preemptorilor în vederea exercitării dreptului de preempțiune asupra ofertei de vânzare în ordinea rangului de preferință

Dumitrescu Camelia și Dumitrescu Mihai

Ca urmare a înregistrării ofertei de vânzare depuse de prin Calafatului Ilie în calitate de vânzător, pe baza informațiilor cuprinse în oferta de vânzare au fost identificați următorii preemptori:

1. Coproprietari ai terenului a cărui ofertă de vânzare a fost înregistrată

Nr. crt.	Nume și prenume persoană fizică/Denumire persoană / persoane juridică / juridice, asociații și alte entități fără personalitate juridică, precum și persoane juridice care nu se înregistrează în registrul comerțului	Adresă domiciliu /reședință/sediu
1.		
2.		
3.		

2. Arendaș al terenului a cărui ofertă de vânzare a fost înregistrată

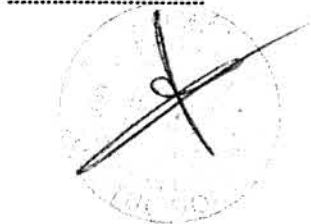
Nume și prenume arendaș	SC Moara Calafatului SRL
Domiciliul/sediul	

3. Proprietari vecini ai terenului a cărui ofertă de vânzare-cumpărare a fost înregistrată

Nume și prenume/denumire vecin	1. Mihalache Marcu 2. Dorobantu Nic. 3. Stanca Marian 4. Dragă Aurelia
--------------------------------	---

4. Statul român, reprezentat prin Agenția Domeniilor Statului

Primar
Ciobanu Lucian,



Secretar primărie
Mladin Florin

Întocmit
Nedeanu Dumitru Mitică

№. 53489 / 10.10.2018

Anexa nr. 1B

OFERTA DE VANZARE TEREN

DUMITRESCU CAMELIA
DUMITRESCU MIHAELA

CNP 2671110162159
CNP 1631229162141

CNP Subsemnatul/Subsemnata⁽¹⁾
....., avand adresa de comunicare in : localitatea
....., str., nr., bl., sc.,
et., ap., judetul/sectorul , cod postal
e-mail....., telefon

Vand teren agricol situate in extravilan, in suprafata de ha, la pretul
..... lei⁽²⁾

Conditile de vanzare sunt urmatoarele:

.....
.....

Date privind identificarea terenului:

Specificatie	Informatii privind apasamentul terenului						Categoria de folosinta ⁽³⁾	Obs.
	Comuna/ Judetul	Suprafata -ha-	Numar cadastral	Nr. Carte funciara	Nr. Tarla/lot	Nr. Parcela		
	(*)	(*)	(**)	(**)	(**)	(**)	(**)	
Se completeaza de catre vanzator	CHIMB DOLEJ	0,30 0,45	33017 33008	33017 33008	5 117	24 40	ARABZ	
Verificat primarie ⁽⁴⁾	x	x	x	x	x	x	x	

Cunoscand ca falsul in declaratii se pedepseste conform Legii nr. 286/2009 privind Codul penal, cu modificarile si completarile ulterioare, declar ca datele sunt reale, corecte si complete.

Vanzator/imputernicit

.....
(numele si prenumele in clar)

Semnatura,

L.S.

Data

NOTE:

- campurile notate cu (*) sunt obligatoriu de completat
- capurile notate cu (**) se completeaza in cazul in care sunt cunoscute informatiile

- 1) Se completeaza numele si prenumele proprietarului
- 2) Se va complete in cifre si litere
- 3) Se completeaza categoria de folosinta a terenurilor agricole situate in extravilan productive, care sunt: arabile, viile, livezile, pepiniere viticole, pomicole, plantatii de hamei si duzi, pasuniile, fanetele, serele, solarele, rasadnitele si alte asemenea, cele cu vegetatie forestiera, daca nu fac parte din amenajamentele silvice, pasunile impadurite, cele ocupate cu constructii si instalatii agrozootehnice, amenajari piscicole si de imbunatatiri funciare, drumurile tehnologice si de exploatare Agricola, platformele si spatiile de depozitare care servesc nevoilor productiei agricole si terenurile neproductive care pot fi amenajate si folosite pentru productia Agricola.
- 4) Se completeaza cu "X" rubricile in care informatiile pot fi comparate cu datele din Registrul agricol, evidentele fiscal, evidente de stare civila, altele asemenea.