

Județul Dolj	Registrul de evidență
Municipiul Calafat	Nr. <u>52486</u> din <u>05</u> / <u>10</u> / 2018

LISTA

preemptorilor în vederea exercitării dreptului de preempțiune asupra ofertei de vânzare în ordinea rangului de preferință

Ca urmare a înregistrării ofertei de vânzare depuse de Murgila Ion prin Călugaru Ilio în calitate de vânzător, pe baza informațiilor cuprinse în oferta de vânzare au fost identificați următorii preemptori:

1. Coproprietari ai terenului a cărui ofertă de vânzare a fost înregistrată

Nr. crt.	Nume și prenume persoană fizică/Denumire persoană / persoane juridică /juridice, asociații și alte entități fără personalitate juridică, precum și persoane juridice care nu se înregistrează în registrul comerțului	Adresă domiciliu /reședință/sediu
1.		
2.		
3.		

2. Arendaș al terenului a cărui ofertă de vânzare a fost înregistrată

Nume și prenume arendaș	<u>S.C. Moara Calafatului SRL</u>
Domiciliul/sediul	

3. Proprietari vecini ai terenului a cărui ofertă de vânzare-cumpărare a fost înregistrată

Nume și prenume/denumire vecin	1. <u>Ravuiu George</u>
	2. <u>Murgila Ion - Trup 2</u>
	3. _____
	4. _____

4. Statul român, reprezentat prin Agenția Domeniilor Statului

Primar
Ciobanu Lucian,



Secretar primărie,
Mladin Florin

Întocmit
Nedeanu Dumitru Mitică

Nr. 53486/05.10.2018

Anexa nr. 1B

OFERTA DE VANZARE TEREN

Subsemnatul/Subsemnata⁽¹⁾ MURGILA SOIA
 CNP PP.11.01.11.01.11.11 CALUGARU , avand adresa de comunicare in : localitatea
CALUGARU str. DECEMBRI , nr. 57 , bl. , sc. ,
 et. , ap. , judetul/sectorul DOLOJ , cod postal ,
 e-mail , telefon

Vand teren agricol situate in extravilan, in suprafata de 0,75 ha, la pretul
700.000 lei⁽²⁾

Conditile de vanzare sunt urmatoarele:

CATRE de MOTOR + CALUGARU!

Date privind identificarea terenului:

Specificatie	Informatii privind apasamentul terenului						Categoria de folosinta ⁽³⁾	Obs.
	Comuna/Judetul	Suprafata -ha-	Numar cadastral	Nr. Carte funciara	Nr. Tarla/lot	Nr. Parcela		
	(*)	(*)	(**)	(**)	(**)	(**)	(**)	
Se completeaza de catre vanzator	<u>CALUGARU DOLOJ</u>	<u>0,75</u>	<u>33514</u>	<u>33514</u>	<u>85</u>	<u>89</u>	<u>ARABZ</u>	
Verificat primarie ⁽⁴⁾	<u>X</u>	<u>X</u>	<u>X</u>	<u>X</u>	<u>X</u>	<u>X</u>	<u>X</u>	

Cunoscand ca falsul in declaratii se pedepseste conform Legii nr. 286/2009 privind Codul penal, cu modificarile si completarile ulterioare, declar ca datele sunt reale, corecte si complete.

Vanzator/imputernicit

..... At. Stefan. RZ
 (numele si prenumele in clar)

Semnatura,

L.S.

Data

NOTE:

- campurile notate cu (*) sunt obligatoriu de completat
- capurile notate cu (**) se completeaza in cazul in care sunt cunoscute informatiile

- 1) Se completeaza numele si prenumele proprietarului
- 2) Se va complete in cifre si litere
- 3) Se completeaza categoria de folosinta a terenurilor agricole situate in extravilan productive, care sunt: arabile, viile, livezile, pepiniere viticole, pomicole, plantatii de hamei si duzi, pasuniile, fanetele, serele, solarele, rasadnitele si alte asemenea, cele cu vegetatie forestiera, daca nu fac parte din amenajamentele silvice, pasunile impadurite, cele ocupate cu constructii si instalatii agrozootehnice, amenajari piscicole si de imbunatatiri funciare, drumurile tehnologice si de exploatare Agricola, platformele si spatiile de depozitare care servesc nevoilor productiei agricole si terenurile neproductive care pot fi amenajate si folosite pentru productia Agricola.
- 4) Se completeaza cu "X" rubricile in care informatiile pot fi comparate cu datele din Registrul agricol, evidentele fiscal, evidente de stare civila, altele asemenea.

Județul Dolj	Registrul de evidență
Municipiul Calafat	Nr. <u>53485</u> din <u>05/10/2018</u>

LISTA

preemptorilor în vederea exercitării dreptului de preempțiune asupra ofertei de vânzare în ordinea rangului de preferință

Palin Maria prin Călugăruș Ilie

Ca urmare a înregistrării ofertei de vânzare depuse de în calitate de vânzător, pe baza informațiilor cuprinse în oferta de vânzare au fost identificați următorii preemptori:

1. Coproprietari ai terenului a cărui ofertă de vânzare a fost înregistrată

Nr. crt.	Nume și prenume persoană fizică/Denumire persoană / persoane juridică / juridice, asociații și alte entități fără personalitate juridică, precum și persoane juridice care nu se înregistrează în registrul comerțului	Adresă domiciliu /reședință/sediu
1.		
2.		
3.		

2. Arendaș al terenului a cărui ofertă de vânzare a fost înregistrată

Nume și prenume arendaș	<i>SC Moara Calafatelei SRL</i>
Domiciliul/sediul	


3. Proprietari vecini ai terenului a cărui ofertă de vânzare-cumpărare a fost înregistrată


Nume și prenume/denumire vecin	1. <i>Balescu Ecaterina</i>
	2. <i>Palin Maria</i>
	3. <i>Palin Elena</i>
	4. _____

4. Statul român, reprezentat prin Agenția Domeniilor Statului

Primar
Ciobanu Lucian,



Secretar primărie,
Mladin Florin


Întocmit
Nedeanu Dumitru Mitică


OFERTA DE VANZARE TEREN

Subsemnatul/Subsemnata(1) PALIU MARIA - CNP 2520513162153
CNP PRIMA CALUGARU, avand adresa de comunicare in : localitatea
CALUGARU, str. DECEBAL, nr. 5, bl. , sc. ,
et. , ap. , judetul/sectorul DOLJ, cod postal ,
e-mail. , telefon

Vand teren agricol situat in extravilan, in suprafata de 1,0 ha, la pretul
10.000,0 LEI (DECEBAL) lei (2)

Conditile de vanzare sunt urmatoarele: CATRE TE MODRA CALUGARU

Date privind identificarea terenului:

Specificatie	Informatii privind apasamentul terenului						Categoria de folosinta(3)	Obs.
	Comuna/Judetul	Suprafata -ha-	Numar cadastral	Nr. Carte funciara	Nr. Tarla/lot	Nr. Parcela		
	(*)	(*)	(**)	(**)	(**)	(**)	(**)	
Se completeaza de catre vanzator	CALUGARU DOLJ	1,0	33493	33493	79	44	ARABIC	
Verificat primarie(4)	X	X	X	X	X	X	X	

Cunoscand ca falsul in declaratii se pedepseste conform Legii nr. 286/2009 privind Codul penal, cu modificarile si completarile ulterioare, declar ca datele sunt reale, corecte si complete.

Vanzator/imputernicit
CALUGARU RUC
(numele si prenumele in clar)

Semnatura,
L.S. [Signature]

Data

NOTE:

- campurile notate cu (*) sunt obligatoriu de completat
- capurile notate cu (**) se completeaza in cazul in care sunt cunoscute informatiile

- 1) Se completeaza numele si prenumele proprietarului
- 2) Se va complete in cifre si litere
- 3) Se completeaza categoria de folosinta a terenurilor agricole situate in extravilan productive, care sunt: arabile, viile, livezile, pepiniere viticole, pomicole, plantatii de hamei si duzi, pasunile, fanetele, serele, solarele, rasadnitele si alte asemenea, cele cu vegetatie forestiera, daca nu fac parte din amenajamentele silvice, pasunile impadurite, cele ocupate cu constructii si instalatii agrozootehnice, amenajari piscicole si de imbunatatiri funciare, drumurile tehnologice si de exploatare Agricola, platformele si spatiile de depozitare care servesc nevoilor productiei agricole si terenurile neproductive care pot fi amenajate si folosite pentru productia Agricola.
- 4) Se completeaza cu "X" rubricile in care informatiile pot fi comparate cu datele din Registrul agricol, evidentele fiscal, evidente de stare civila, altele asemenea.

Județul Dolj	Registrul de evidență
Municipiul Calafat	Nr. 53487 din 05.10.2018

LISTA

preemptorilor în vederea exercitării dreptului de preempțiune asupra ofertei de vânzare în ordinea rangului de preferință

Ca urmare a înregistrării ofertei de vânzare depuse de Mitko Dorin prin Calugaru Ilie în calitate de vânzător, pe baza informațiilor cuprinse în oferta de vânzare au fost identificați următorii preemptori:

1. Coproprietari ai terenului a cărui ofertă de vânzare a fost înregistrată

Nr. crt.	Nume și prenume persoană fizică/Denumire persoană / persoane juridică / juridice, asociații și alte entități fără personalitate juridică, precum și persoane juridice care nu se înregistrează în registrul comerțului	Adresă domiciliu /reședință/sediu
1.		
2.		
3.		

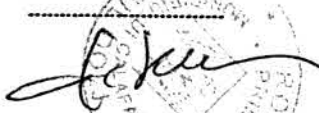

2. Arendaș al terenului a cărui ofertă de vânzare a fost înregistrată


Nume și prenume arendaș	S.C. Moara Calafatului SRL
Domiciliul/sediul	

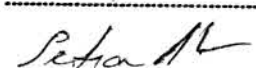
3. Proprietari vecini ai terenului a cărui ofertă de vânzare-cumpărare a fost înregistrată

Nume și prenume/denumire vecin	1. <u>Păruș Calugaru</u>
	2. <u>Popa Stelaru</u>
	3. <u>Mitko Dorin - sup 2</u>
	4. _____

4. Statul român, reprezentat prin Agenția Domeniilor Statului

Primar
Ciobanu Lucian,



Secretar primărie,
Mladin Florin


Întocmit
Nedeanu Dumitru Mitică


OFERTA DE VANZARE TEREN

Subsemnatul/Subsemnata⁽¹⁾ MITROI DORIN - CNP 1590328162142
 CNP PRIN CALAFARU ILE, avand adresa de comunicare in : localitatea
 CALAFARU, str. DECEMBRI, nr. 5, bl., sc.,
 et., ap., judetul/sectorul PLOIESTI, cod postal,
 e-mail....., telefon

Vand teren agricol situate in extravilan, in suprafata de 1,0 ha, la pretul
 2000.000 lei COPRIU.....lei⁽²⁾

Conditile de vanzare sunt urmatoarele:

CATRE JE MORARA CALAFARU ILE

Date privind identificarea terenului:

Specificatie	Informatii privind apasamentul terenului						Categoria de folosinta ⁽³⁾	Obs.
	Comuna/ Judetul (*)	Suprafata -ha- (*)	Numar cadastral (**)	Nr. Carte funciara (**)	Nr. Tarla/lot (**)	Nr. Parcela (**)		
Se completeaza de catre vanzator	CALAFARU DOREY	1,0	33507	33507	78	38	ARAB2	
Verificat primarie ⁽⁴⁾	X	X	X	X	X	X	X	

Cunoscand ca falsul in declaratii se pedepseste conform Legii nr. 286/2009 privind Codul penal, cu modificarile si completarile ulterioare, declar ca datele sunt reale, corecte si complete.

Vanzator/imputernicit

MITROI DORIN ILE
 (numele si prenumele in clar)

Semnatura,

L.S.



Data

NOTE:

- campurile notate cu (*) sunt obligatoriu de completat
- capurile notate cu (**) se completeaza in cazul in care sunt cunoscute informatiile

- 1) Se completeaza numele si prenumele proprietarului
- 2) Se va complete in cifre si litere
- 3) Se completeaza categoria de folosinta a terenurilor agricole situate in extravilan productive, care sunt: arabile, viile, livezile, pepiniere viticole, pomicele, plantatii de hamei si duzi, pasunile, fanetele, serele, solarele, rasadnitele si alte asemenea, cele cu vegetatie forestiera, daca nu fac parte din amenajamentele silvice, pasunile impadurite, cele ocupate cu constructii si instalatii agrozootehnice, amenajari piscicole si de imbunatatiri funciare, drumurile tehnologice si de exploatare Agricola, platformele si spatiile de depozitare care servesc nevoilor productiei agricole si terenurile neproductive care pot fi amenajate si folosite pentru productia Agricola.
- 4) Se completeaza cu "X" rubricile in care informatiile pot fi comparate cu datele din Registrul agricol, evidentele fiscal, evidente de stare civila, altele asemenea.