

Județul Dolj	Registrul de evidență
Municipiului Calafat	Nr. <u>53496</u> din <u>07/11/2018</u>

LISTA

preemptorilor în vederea exercitării dreptului de preempțiune asupra ofertei de vânzare în ordinea rangului de preferință

Ca urmare a înregistrării ofertei de vânzare depuse de Dumitrașcu Mircea în calitate de vânzător, pe baza informațiilor cuprinse în oferta de vânzare au fost identificați următorii preemptori:

1. Coproprietari ai terenului a cărui ofertă de vânzare a fost înregistrată

Nr. crt.	Nume și prenume persoană fizică/Denumire persoană / persoane juridică /juridice, asociații și alte entități fără personalitate juridică, precum și persoane juridice care nu se înregistrează în registrul comerțului	Adresă domiciliu /reședință/sediu
1.		
2.		
3.		

2. Arendaș al terenului a cărui ofertă de vânzare a fost înregistrată

Nume și prenume arendaș	<u>Iures Claudiu Tudorel</u>
Domiciliul/sediul	

3. Proprietari vecini ai terenului a cărui ofertă de vânzare-cumpărare a fost înregistrată

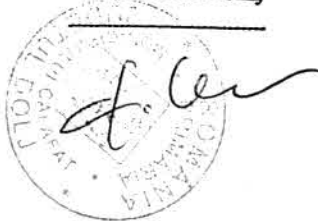
Nume și prenume/denumire vecin	
	1. <u>Manica Georgeta</u>
	2. <u>Pioroianu Natalia</u>
	3. /
	4. /

4. Statul român, reprezentat prin Agenția Domeniilor Statului

Primar  
Ciobanu Lucian,

Secretar primărie  
Mlașin Florin

Întocmit  
Nețianu Dumitru Mircea



Handwritten signature of the Secretary of the Municipality.

Handwritten signature of the issuer, Nețianu Dumitru Mircea.

**OFERTA DE VANZARE TEREN**

Subsemnatul/Subsemnata<sup>(1)</sup> AMITRACU MIRCEA  
 CNP. 1740929162158, avand adresa de comunicare in : localitatea  
CAKANA, str. CECOR, nr. 96 bl. ...., sc. ....  
 et. ...., ap. ...., judetul/sectorul GOJ, cod postal 205200,  
 e-mail....., telefon .....

Vand teren agricol situat in extravilan, in suprafata de 1,30 ha, la pretul  
13.000 (treisprezece mii lei) lei<sup>(2)</sup>

Conditile de vanzare sunt urmatoarele:

.....

.....

**Date privind identificarea terenului:**

Specificatie	Informatii privind apasamentul terenului						Categoria de folosinta <sup>(3)</sup>	Obs.
	Comuna/ Judetul	Suprafata -ha-	Numar cadastral	Nr. Carte funciara	Nr. Tarla/lot	Nr. Parcela		
	(*)	(*)	(**)	(**)	(**)	(**)	(**)	
Se completeaza de catre vanzator	<u>CAKANA</u> <u>GOJ</u>	<u>1,30</u>	<u>33612</u>	<u>33612</u>	<u>71</u>	<u>13</u>	<u>ARABIL</u>	
Verificat primarie <sup>(4)</sup>	<u>X</u>	<u>X</u>	<u>X</u>	<u>X</u>	<u>X</u>	<u>X</u>	<u>X</u>	

Cunoscand ca falsul in declaratii se pedepseste conform Legii nr. 286/2009 privind Codul penal, cu modificarile si completarile ulterioare, declar ca datele sunt reale, corecte si complete.

Vanzator/imputernicit  
AMITRACU MIRCEA  
 (numele si prenumele in clar)

Semnatura,  
D. Mircea

Data 07-11-2018

**NOTE:**

- campurile notate cu (\*) sunt obligatoriu de completat
- capurile notate cu (\*\*) se completeaza in cazul in care sunt cunoscute informatiile

- 1) Se completeaza numele si prenumele proprietarului
- 2) Se va complete in cifre si litere
- 3) Se completeaza categoria de folosinta a terenurilor agricole situate in extravilan productive, care sunt: arabile; viile, livezile, pepiniere viticole, pomicole, plantatii de hamei si duzi, pasunile, fanetele, serele, solarele, rasadnitele si alte asemenea, cele cu vegetatie forestiera, daca nu fac parte din amenajamentele silvice, pasunile impadurite, cele ocupate cu constructii si instalatii agrozootehnice, amenajari piscicole si de imbunatatiri funciare, drumurile tehnologice si de exploatare Agricola, platformele si spatiile de depozitare care servesc nevoilor productiei agricole si terenurile neproductive care pot fi amenajate si folosite pentru productia Agricola.
- 4) Se completeaza cu "X" rubricile in care informatiile pot fi comparate cu datele din Registrul agricol, evidentele fiscal, evidente de stare civila, altele asemenea.

Județul Dolj	Registrul de evidență
Municipiului Calafat	Nr. <u>53495</u> din <u>07</u> / <u>11</u> / 2018

LISTA

preemptorilor în vederea exercitării dreptului de preempțiune asupra ofertei de vânzare în ordinea rangului de preferință

Ca urmare a înregistrării ofertei de vânzare depuse de Musca Georgeta în calitate de vânzător, pe baza informațiilor cuprinse în oferta de vânzare au fost identificați următorii preemptori:

1. Coproprietari ai terenului a cărui ofertă de vânzare a fost înregistrată

Nr. crt.	Nume și prenume persoană fizică/Denumire persoană / persoane juridică / juridice, asociații și alte entități fără personalitate juridică, precum și persoane juridice care nu se înregistrează în registrul comerțului	Adresă domiciliu /reședință/sediu
1.		
2.		
3.		

2. Arendaș al terenului a cărui ofertă de vânzare a fost înregistrată

Nume și prenume arendaș	<u>Cornea Nelu</u>
Domiciliul/sediul	<u>Calafat</u>

3. Proprietari vecini ai terenului a cărui ofertă de vânzare-cumpărare a fost înregistrată

Nume și prenume/denumire vecin	1. <u>Lianescu T. A. A.</u>
	2. <u>Cornea Stefan</u>
	3. _____
	4. _____

4. Statul român, reprezentat prin Agenția Domeniilor Statului


Primar  
Ciobanu Lucian,



Secretar primărie  
Mizdăin Florin



Întocmit  
Nețianu Dumitru Mirică



Nr. 53495 / 07.11.2018

Anexa nr. 1B

## OFERTA DE VANZARE TEREN

Subsemnatul/Subsemnata<sup>(1)</sup> ..... MUNCU GEORGETA .....  
 CNP ..... 2502028162144 ..... , avand adresa de comunicare in : localitatea  
 ..... CALATRA ..... str. TEILOR ..... , nr. 133 ; bl. .... , sc. .... ,  
 et. .... , ap. .... , judetul/sectorul DOLJ ..... , cod postal ..... ,  
 e-mail..... , telefon .....

Vand teren agricol situate in extravilan, in suprafata de ..... 0,12 ..... ha, la pretul  
400 (patru sute lei) ..... lei<sup>(2)</sup>

Conditii de vanzare sunt urmatoarele:

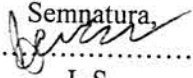
..... CATRE CORNEA NEU .....  
 ..... QALATRA JUD. DOLJ .....

## Date privind identificarea terenului:

Specificatie	Informatii privind aplatamentul terenului						Categoria de folosinta <sup>(3)</sup>	Obs.
	Comuna/ Judetul	Suprafata -ha-	Numar cadastral	Nr. Carte funciara	Nr. Tarla/lot	Nr. Parcela		
	(*)	(*)	(**)	(**)	(**)	(**)	(**)	
Se completeaza de catre vanzator	<u>CALATRA</u> <u>DOLJ</u>	<u>0,12</u>	<u>33397</u>	<u>33397</u>	<u>114</u>	<u>16/1</u>	<u>vie</u>	
Verificat primarie <sup>(4)</sup>	<u>A</u>	<u>X</u>	<u>X</u>	<u>X</u>	<u>X</u>	<u>X</u>	<u>X</u>	

Cunoscand ca falsul in declaratii se pedepseste conform Legii nr. 286/2009 privind Codul penal, cu modificarile si completarile ulterioare, declar ca datele sunt reale, corecte si complete.

Vanzator/imputernicit  
 ..... M. U. SCU. GEORGETA .....  
 (numele si prenumele in clar)

Semnatura  
  
 L.S.

Data .....

## NOTE:

- campurile notate cu (\*) sunt obligatoriu de completat
- capurile notate cu (\*\*) se completeaza in cazul in care sunt cunoscute informatiile

- 1) Se completeaza numele si prenumele proprietarului
- 2) Se va complete in cifre si litere
- 3) Se completeaza categoria de folosinta a terenurilor agricole situate in extravilan productive, care sunt: arabile, viile, livezile, pepiniere viticole, pomicole, plantatii de hamei si duzi, pasunile, fanetele, serele, solarele, rasadnitele si alte asemenea, cele cu vegetatie forestiera, daca nu fac parte din amenajamentele silvice, pasunile impadurite, cele ocupate cu constructii si instalatii agrozootehnice, amenajari piscicole si de imbunatatiri funciare, drumurile tehnologice si de exploatare Agricola, platformele si spatiile de depozitare care servesc nevoilor productiei agricole si terenurile neproductive care pot fi amenajate si folosite pentru productia Agricola.
- 4) Se completeaza cu "X" rubricile in care informatiile pot fi comparate cu datele din Registrul agricol, evidentele fiscal, evidente de stare civila, altele asemenea.

Județul Dolj	Registrul de evidență
Municipiului Calafet	Nr. <u>53498</u> din <u>07.11.2018</u>

LISTA

preemptorilor în vederea exercitării dreptului de preempțiune asupra ofertei de vânzare în ordinea rangului de preferință

Ca urmare a înregistrării ofertei de vânzare depuse de Nedelcu Elena prin Simion George în calitate de vânzător, pe baza informațiilor cuprinse în oferta de vânzare au fost identificați următorii preemptori:

1. Coproprietari ai terenului a cărui ofertă de vânzare a fost înregistrată

Nr. crt.	Nume și prenume persoană fizică/Denumire persoană / persoane juridică /juridice, asociații și alte entități fără personalitate juridică, precum și persoane juridice care nu se înregistrează în registrul comerțului	Adresă domiciliu /reședință/sediu
1.		
2.		
3.		

2. Arendaș al terenului a cărui ofertă de vânzare a fost înregistrată

Nume și prenume arendaș	<u>S.C. Moara Calafatului SRL</u>
Domiciliul/sediul	

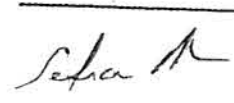
3. Proprietari vecini ai terenului a cărui ofertă de vânzare-cumpărare a fost înregistrată

Nume și prenume/denumire vecin	1. <u>Simion Karasclava (George)</u>
	2. <u>Calina Vasile</u>
	3. _____
	4. _____

4. Statul român, reprezentat prin Agenția Domeniilor Statului

Primar  
Ciobanu Lucian,  
  


Secretar primărie,  
Mădăcin Florin,  


Întocmit  
Nediana Dumitru Mișcă  


Nr. 53498/07.11.2018

Anexa nr. 1B

**OFERTA DE VANZARE TEREN**

Subsemnatul/Subsemnata<sup>(1)</sup> RIEDELU ELENA CNP 2540422162159  
 CNP RIEDELU ELENA ST. TORRETTA, avand adresa de comunicare in : localitatea  
CALAFAT, str. C. D. H. STRELA, nr. 144, bl. ...., sc. ....,  
 et. ...., ap. ...., judetul/sectorul DOLOJ, cod postal .....,  
 e-mail....., telefon .....

Vand teren agricol situate in extravilan, in suprafata de 0,50 ha, la pretul  
500,000 lei<sup>(2)</sup>

Conditile de vanzare sunt urmatoarele:

CATRE PE MOARA CALAFATULI SAU

**Date privind identificarea terenului:**

Specificatie	Informatii privind apasamentul terenului						Categoria de folosinta <sup>(3)</sup>	Obs.
	Comuna/ Judetul (*)	Suprafata -ha- (*)	Numar cadastral (**)	Nr. Carte funciara (**)	Nr. Tarla/lot (**)	Nr. Parcela (**)		
Se completeaza de catre vanzator	<u>CALAFAT</u> <u>DOLOJ</u>	<u>0,50</u>	<u>33626</u>	<u>33626</u>	<u>102</u>	<u>43</u>	<u>ARABIL</u>	
Verificat primarie <sup>(4)</sup>	<u>X</u>	<u>X</u>	<u>X</u>	<u>X</u>	<u>X</u>	<u>X</u>	<u>X</u>	

Cunoscand ca falsul in declaratii se pedepseste conform Legii nr. 286/2009 privind Codul penal, cu modificarile si completarile ulterioare, declar ca datele sunt reale, corecte si complete.

Vanzator/imputernicit

RIEDELU ELENA  
 (numele si prenumele in clar)

Semnatura,

L.S.

Data .....

**NOTE:**

- campurile notate cu (\*) sunt obligatoriu de completat
- capurile notate cu (\*\*) se completeaza in cazul in care sunt cunoscute informatiile

- 1) Se completeaza numele si prenumele proprietarului
- 2) Se va complete in cifre si litere
- 3) Se completeaza categoria de folosinta a terenurilor agricole situate in extravilan productive, care sunt: arabile, viile, livezile, pepiniere viticole, pomicole, plantatii de hamei si duzi, pasunile, fanetele, serele, solarele, rasadnitele si alte asemenea, cele cu vegetatie forestiera, daca nu fac parte din amenajamentele silvice, pasunile impadurite, cele ocupate cu constructii si instalatii agrozootehnice, amenajari piscicole si de imbunatatiri funciare, drumurile tehnologice si de exploatare Agricola, platformele si spatiile de depozitare care servesc nevoilor productiei agricole si terenurile neproductive care pot fi amenajate si folosite pentru productia Agricola.
- 4) Se completeaza cu "X" rubricile in care informatiile pot fi comparate cu datele din Registrul agricol, evidentele fiscal, evidente de stare civila, altele asemenea.

Județul Dolj	Registrul de evidență
Municipiului Calafat	Nr. 53597 din 07/11/2018

LISTA

preemptorilor în vederea exercitării dreptului de preempțiune asupra ofertei de vânzare în ordinea rangului de preferință

Ca urmare a înregistrării ofertei de vânzare depuse de Androne Virgil prin Calugaru Ilie în calitate de vânzător, pe baza informațiilor cuprinse în oferta de vânzare au fost identificați următorii preemptori:

1. Coproprietari ai terenului a cărui ofertă de vânzare a fost înregistrată

Nr. crt.	Nume și prenume persoană fizică/Denumire persoană / persoane juridică /juridice, asociații și alte entități fără personalitate juridică, precum și persoane juridice care nu se înregistrează în registrul comerțului	Adresă domiciliu /reședință/sediu
1.		
2.		
3.		

2. Arendaș al terenului a cărui ofertă de vânzare a fost înregistrată

Nume și prenume arendaș	SC Hoara Calafatului SRL
Domiciliul/sediul	

3. Proprietari vecini ai terenului a cărui ofertă de vânzare-cumpărare a fost înregistrată

Nume și prenume/denumire vecin	1. Androne Virgil
	2. Nita Constantin
	3.
	4.

4. Statul român, reprezentat prin Agenția Domeniilor Statului

Primar  
Ciobanu Lucian,



Secretar primărie  
Mizian Florin

Întocmit  
Nedizanu Dumitru Mișcă

**OFERTA DE VANZARE TEREN**

Subsemnatul/Subsemnata<sup>(1)</sup> ANDRONIE VIRGIL - CNP 1670708162154  
 CNP PRIN CALAFATU 145, avand adresa de comunicare in : localitatea  
CALAFATU, str. DECEBAL, nr. 11, bl. ...., sc. ....,  
 et. ...., ap....., judetul/sectorul DOLOJ, cod postal .....,  
 e-mail....., telefon .....

Vand teren agricol situate in extravilan, in suprafata de 0,50 ha, la pretul  
5100,00 LG CALAFATU lei<sup>(2)</sup>

Conditile de vanzare sunt urmatoarele:

CATRE LE MOARA CALAFATULI SA

**Date privind identificarea terenului:**

Specificatie	Informatii privind apasamentul terenului						Categoria de folosinta <sup>(3)</sup>	Obs.
	Comuna/ Judetul (*)	Suprafata -ha- (*)	Numar cadastral (**)	Nr. Carte funciara (**)	Nr. Tarla/lot (**)	Nr. Parcela (**)		
Se completeaza de catre vanzator	<u>CALAFATU DOLOJ</u>	<u>0,50</u>	<u>33588</u>	<u>33588</u>	<u>65</u>	<u>24</u>	<u>ARABIL</u>	
Verificat primarie <sup>(4)</sup> de	<u>X</u>	<u>X</u>	<u>X</u>	<u>X</u>	<u>X</u>	<u>X</u>	<u>X</u>	

Cunoscand ca falsul in declaratii se pedepseste conform Legii nr. 286/2009 privind Codul penal, cu modificarile si completarile ulterioare, declar ca datele sunt reale, corecte si complete.

Vanzator/imputernicit

C. Andronie  
 (numele si prenumele in clar)

Semnatura,

[Signature]  
 L.S.

Data .....

**NOTE:**

- campurile notate cu (\*) sunt obligatoriu de completat
- capurile notate cu (\*\*) se completeaza in cazul in care sunt cunoscute informatiile

- 1) Se completeaza numele si prenumele proprietarului
- 2) Se va complete in cifre si litere
- 3) Se completeaza categoria de folosinta a terenurilor agricole situate in extravilan productive, care sunt: arabile, viile, livezile, pepiniere viticole, pomicole, plantatii de hamei si duzi, pasunile, fanetele, serele, solarele, rasadnitele si alte asemenea, cele cu vegetatie forestiera, daca nu fac parte din amenajamentele silvice, pasunile impadurite, cele ocupate cu constructii si instalatii agrozootehnice, amenajari piscicole si de imbunatatiri funciare, drumurile tehnologice si de exploatare Agricola, platformele si spatiile de depozitare care servesc nevoilor productiei agricole si terenurile neproductive care pot fi amenajate si folosite pentru productia Agricola.
- 4) Se completeaza cu "X" rubricile in care informatiile pot fi comparate cu datele din Registrul agricol, evidentele fiscal, evidente de stare civila, altele asemenea.