


**COMUNICARE DE ACCEPTARE
a ofertei de vanzare**

JUDETUL DOLJ LOCALITATEA CALAFAT	Nr.unic de inregistrare al ofertei de vanzare din Registrul de evidenta Nr. <u>539972</u> din <u>27.11.2018</u> (*)
PRIMARIA COMUNEI municipiului Calafat	Semnatura functionarului care primeste oferta de vanzare(*) 
Numele si prenumele functionarului primariei care primeste cererea(*) Nediana Iru Mitica	

Anexa nr. 1D

STIMATE DOMNULE PRIMAR,

1.(*)
 Subsemnatul/Subsemnata SC MOARA CALAFATUL SAU PRAI POPA SIVIL
 CNP 162110162148, in calitate de PREEMPTOR,
 identificat/identificata cuseria nr., data si locul
 nasterii localitatea
, judetul/tara

2.(*) cu domiciliul in : localitatea, str.
, nr., bl., sc., et., ap.,
 judetul/sectorul, codul postal
, tara, telefon
, fax, e-
 mail....., cetatenia,
 starea civila.....

3(**) resedinta in Romania (daca este cazul): localitatea,
 str....., nr....., bl....., sc., et.,
 ap., judetul/sectorul, codul
 postal....., telefon,
 fax....., e-mail.....

4(***) prin,
 CNP/CIF....., in calitate de,
 conform, localitatea
, str., nr....., bl.
, sc., et., ap., judetul/sectorul.....

Prin prezenta imi exprim intentia ferma de cumparare si accept oferta de vanzare
 pentru terenul agricol extravilan in suprafata de 0,54 ha, identificat cu numar
 cadastral 33588, in scris in cartea funciara 33588, a
 localitatii Calafat si afisata in data de
 la sediul Primariei Calafat

Pretul oferit pentru cumparare este de
5100000 lei (pretul se va scrie in cifre si litere)

In sustinerea comunicarii de acceptare si a calitatii de preemtor, depun urmatoarele acte
 doveditoare (1):

OFERTA DE VANZARE TEREN

Subsemnatul/Subsemnata⁽¹⁾ ANDRONIC VIRGIL - CNP 1670708162154
 CNP PRIN CALAFAT ILF, avand adresa de comunicare in : localitatea
CALAFAT, str. DECEBAL, nr. 17, bl., sc.,
 et., ap., judetul/sectorul DOLOJ, cod postal,
 e-mail....., telefon

Vand teren agricol situate in extravilan, in suprafata de 0,50 ha, la pretul
5100,00 LEI CALAFAT ILF lei⁽²⁾

Conditii de vanzare sunt urmatoarele:

afara de chirie calafat

Date privind identificarea terenului:

Specificatie	Informatii privind apasamentul terenului						Categoria de folosinta ⁽³⁾	Obs.
	Comuna/ Judetul	Suprafata -ha-	Numar cadastral	Nr. Carte funciara	Nr. Tarla/lot	Nr. Parcela		
	(*)	(*)	(**)	(**)	(**)	(**)	(**)	
Se completeaza de catre vanzator	<u>CALAFAT</u> <u>DOLOJ</u>	<u>0,50</u>	<u>33588</u>	<u>33588</u>	<u>65</u>	<u>24</u>	<u>ARABIL</u>	
Verificat primarie ⁽⁴⁾	<u>X</u>	<u>X</u>	<u>X</u>	<u>X</u>	<u>X</u>	<u>X</u>	<u>X</u>	

Cunoscand ca falsul in declaratii se pedepseste conform Legii nr. 286/2009 privind Codul penal, cu modificarile si completarile ulterioare, declar ca datele sunt reale, corecte si complete.

Vanzator/imputernicit

CALAFAT
 (numele si prenumele in clar)

Semnatura,

L.S.


Data

NOTE:

- campurile notate cu (*) sunt obligatoriu de completat
- capurile notate cu (**) se completeaza in cazul in care sunt cunoscute informatiile

- 1) Se completeaza numele si prenumele proprietarului
- 2) Se va complete in cifre si litere
- 3) Se completeaza categoria de folosinta a terenurilor agricole situate in extravilan productive, care sunt: arabile, viile, livezile, pepiniere viticole, pomicele, plantatii de hamei si duzi, pasunile, fanetele, serele, solarele, rasadnitele si alte asemenea, cele cu vegetatie forestiera, daca nu fac parte din amenajamentele silvice, pasunile impadurite, cele ocupate cu constructii si instalatii agrozootehnice, amenajari piscicole si de imbunatatiri funciare, drumurile tehnologice si de exploatare Agricola, platformele si spatiile de depozitare care servesc nevoilor productiei agricole si terenurile neproductive care pot fi amenajate si folosite pentru productia Agricola.
- 4) Se completeaza cu "X" rubricile in care informatiile pot fi comparate cu datele din Registrul agricol, evidentele fiscal, evidente de stare civila, altele asemenea.

**COMUNICARE DE ACCEPTARE
a ofertei de vanzare**

JUDETUL DOLJ LOCALITATEA CALAFAT	Nr.unic de inregistrare al ofertei de vanzare din Registrul de evidenta Nr. 5390/2 din 27.11.2018 (*)
PRIMARIA COMUNEI Municipiului Calafat	Semnatura functionarului care primeste oferta de vanzare(*)
Numele si prenumele functionarului primariei care primeste cererea(*) Nediana Dru Mitica	

Anexa nr. 1D

STIMATE DOMNULE PRIMAR,

1.(*)
 Subsemnatul/Subsemnata, sc. MOARA CALAFATULUI SAU PRIN POPA SMI2
 CNP. 1621110162148, in calitate de PREEMPTOR,
 identificat/identificata cuseria nr., data si locul
 nasterii localitatea
, judetul/tara.....

2.(*) cu domiciliul in : localitatea, str.
, nr., bl., sc., et., ap.,
 judetul/sectorul, codul postal
, tara, telefon
, fax, e-
 mail....., cetatenia,
 starea civila.....

3(**) resedinta in Romania (daca este cazul): localitatea,
 str....., nr....., bl....., sc., et.,
 ap., judetul/sectorul, codul
 postal....., telefon,
 fax....., e-mail.....

4(***) prin
 CNP/CIF....., in calitate de,
 conform localitatea
, str., nr....., bl.
, sc., et., ap., judetul/sectorul.....

Prin prezenta imi exprim intentia ferma de cumparare si accept oferta de vanzare
 pentru terenul agricol extravilan in suprafata de 0,47 ha, identificat cu numar
 cadastral 33600, inscris in cartea funciara 33600, a
 localitatii CALAFAT si afisata in data de
 la sediul Primariei CALAFAT

Pretul oferit pentru cumparare este de
4700,00 lei (PATRU MII SI SAUZECECI
 lei (pretul se va scrie in cifre si litere)

In sustinerea comunicarii de acceptare si a calitatii de preemtor, depun urmatoarele acte
 doveditoare (1):

Nr. 53490 / 20.10.2018

Anexa nr. 1B

OFERTA DE VANZARE TEREN

Subsemnatul/Subsemnata⁽¹⁾ SPINICIANU VASILE CNP 1400810113720
 CNP SPINICIANU LEUTA-ALINA CNP 2490328113717, avand adresa de comunicare in : localitatea
SALEA, str. DECEMBRI, nr. 11, bl., sc.,
 et., ap., judetul/sectorul BAU, cod postal,
 e-mail, telefon

Vand teren agricol situate in extravilan, in suprafata de 0,47 ha, la pretul
1700000000 lei⁽²⁾

Conditile de vanzare sunt urmatoarele:

CATRE IS MOTA SA SALA

Date privind identificarea terenului:

Specificatie	Informatii privind apasamentul terenului						Categoria de folosinta ⁽³⁾	Obs.
	Comuna/ Judetul (*)	Suprafata -ha- (*)	Numar cadastral (**)	Nr. Carte funciara (**)	Nr. Tarla/lot (**)	Nr. Parcela (**)		
Se completeaza de catre vanzator	<u>CALABRA AOL</u>	<u>0,47</u>	<u>33600</u>	<u>33600</u>	<u>79</u>	<u>32</u>	<u>A2+B2</u>	
Verificat primarie ⁽⁴⁾ de	<u>X</u>	<u>X</u>	<u>X</u>	<u>X</u>	<u>X</u>	<u>X</u>	<u>X</u>	

Cunoscand ca falsul in declaratii se pedepseste conform Legii nr. 286/2009 privind Codul penal, cu modificarile si completarile ulterioare, declar ca datele sunt reale, corecte si complete.

Vanzator/imputernicit

SPINICIANU VASILE
 (numele si prenumele in clar)

Semnatura,

L.S.

Data

NOTE:

- campurile notate cu (*) sunt obligatoriu de completat
- campurile notate cu (**) se completeaza in cazul in care sunt cunoscute informatiile

- 1) Se completeaza numele si prenumele proprietarului
- 2) Se va complete in cifre si litere
- 3) Se completeaza categoria de folosinta a terenurilor agricole situate in extravilan productive, care sunt: arabile, viile, livezile, pepiniere viticole, plantatii de hamei si duzi, pasunile, fanetele, serele, solarele, rasadnitele si alte asemenea, cele cu vegetatie forestiera, daca nu fac parte din amenajamentele silvice, pasunile impadurite, cele ocupate cu constructii si instalatii agrozootehnice, amenajari piscicole si de imbunatatiri funciare, drumurile tehnologice si de exploatare Agricola, platformele si spatiile de depozitare care servesc nevoilor productiei agricole si terenurile neproductive care pot fi amenajate si folosite pentru productia Agricola.
- 4) Se completeaza cu "X" rubricile in care informatiile pot fi comparate cu datele din Registrul agricol, evidentele fiscal, evidente de stare civila, altele asemenea.

Județul Dolj	Registrul de evidență
Municipiul Calafat	Nr. <u>53505</u> din <u>27.11</u> 2018

LISTA

preemptorilor în vederea exercitării dreptului de preempțiune asupra ofertei de vânzare în ordinea rangului de preferință

Ca urmare a înregistrării ofertei de vânzare depuse de Nicola Maria Cristina și Mantor Dalia Anușca în calitate de vânzător, pe baza informațiilor cuprinse în oferta de vânzare au fost identificați următorii preemptori:

1. Coproprietari ai terenului a cărui ofertă de vânzare a fost înregistrată

Nr. crt.	Nume și prenume persoană fizică/Denumire persoană / persoane juridică /juridice, asociații și alte entități fără personalitate juridică, precum și persoane juridice care nu se înregistrează în registrul comerțului	Adresă domiciliu /reședință/sediu
1.		
2.		
3.		

2. Arendaș al terenului a cărui ofertă de vânzare a fost înregistrată


Nume și prenume arendaș	<u>SC Moara Calafatului SRL</u>
Domiciliul/sediul	<u>Calafat</u>


3. Proprietari vecini ai terenului a cărui ofertă de vânzare-cumpărare a fost înregistrată

Nume și prenume/denumire vecin	
	1. <u>Rosca Mircea</u>
	2. _____
	3. _____
	4. _____

4. Statul român, reprezentat prin Agenția Domeniilor Statului

Primar
Ciobanu Lucian,


Secretar primărie,
Mladin Florin,


Întocmit
Nețianu Dumitru Mirică


Nr. 53505 / 27.11.2018

Anexa nr. 1B

OFERTA DE VANZARE TEREN

Subsemnatul/Subsemnata⁽¹⁾ MICOLA MARIA - CRISTINA
MANTOC DALIA - ANIELA
 CNP PP111 CALE GARU 167, avand adresa de comunicare in : localitatea
CALE GARU, str. DELEBTA, nr. 57, bl., sc.,
 et., ap., judetul/sectorul DOLOJ, cod postal,
 e-mail., telefon

Vand teren agricol situate in extravilan, in suprafata de 0,73 ha, la pretul
7.259.10.66 lei (SAPTA MII DOUĂ SUTĂ CINCUZECI SI DOUĂ ZECI DE MII) lei⁽²⁾

Conditile de vanzare sunt urmatoarele:

CĂTRE MICOLA MARIA CRISTINA SI MANTOC DALIA ANIELA

Date privind identificarea terenului:


Specificatie	Informatii privind apasamentul terenului						Categoria de folosinta ⁽³⁾	Obs.
	Comuna/ Judetul	Suprafata -ha-	Numar cadastral	Nr. Carte funciara	Nr. Tarla/lot	Nr. Parcela		
	(*)	(*)	(**)	(**)	(**)	(**)	(**)	
Se completeaza de catre vanzator	<u>CALE GARU DOLOJ</u>	<u>0,73</u>	<u>33641</u>	<u>33641</u>	<u>86/1</u>	<u>34</u>	<u>arabil</u>	
Verificat primarie ⁽⁴⁾	<u>X</u>	<u>X</u>	<u>X</u>	<u>X</u>	<u>X</u>	<u>X</u>	<u>X</u>	

Cunoscand ca falsul in declaratii se pedepseste conform Legii nr. 286/2009 privind Codul penal, cu modificarile si completarile ulterioare, declar ca datele sunt reale, corecte si complete.

Vanzator/imputernicit

CALE GARU 167
 (numele si prenumele in clar)

Semnatura,

.....
 L.S. 

Data

NOTE:

- campurile notate cu (*) sunt obligatoriu de completat
- capurile notate cu (**) se completeaza in cazul in care sunt cunoscute informatiile

- 1) Se completeaza numele si prenumele proprietarului
- 2) Se va complete in cifre si litere
- 3) Se completeaza categoria de folosinta a terenurilor agricole situate in extravilan productive, care sunt: arabile, viile, livezile, pepiniere viticole, pomicole, plantatii de hamei si duzi, pasunile, fanetele, serele, solarele, rasadnitele si alte asemenea, cele cu vegetatie forestiera, daca nu fac parte din amenajamentele silvice, pasunile impadurite, cele ocupate cu constructii si instalatii agrozootehnice, amenajari piscicole si de imbunatatiri funciare, drumurile tehnologice si de exploatare Agricola, platformele si spatiile de depozitare care servesc nevoilor productiei agricole si terenurile neproductive care pot fi amenajate si folosite pentru productia Agricola.
- 4) Se completeaza cu "X" rubricile in care informatiile pot fi comparate cu datele din Registrul agricol, evidentele fiscal, evidente de stare civila, altele asemenea.

**COMUNICARE DE ACCEPTARE
a ofertei de vanzare**

JUDETUL DOLJ LOCALITATEA CALAFAT	Nr.unic de inregistrare al ofertei de vanzare din Registrul de evidenta Nr. 53499/2 din 27.11.2018 (*)
PRIMARIA COMUNEI Municipiului Calafat	Semnatura functionarului care primeste oferta de vanzare(*)
Numele si prenumele functionarului primariei care primeste cererea(*) Vedrana Stiu Mitica	

Anexa nr. 1D

STIMATE DOMNULE PRIMAR,

1.(*)
 Subsemnatul/Subsemnata, COLCEA LUCRETIA,
 CNP... 2700719162161, in calitate de Anunchi,
 identificat/identificata cu Ci., seria B.X. nr. 203.162, data si locul
 nasterii, localitatea
, judetul/tara Dolj

2.(*) cu domiciliul in : localitatea Chisina Colafat, str.
M.C.C., nr. 47, bl., sc., et., ap.,
 judetul/sectorul Dolj, codul postal
, tara, telefon
, fax, e-
 mail, cetatenia Romana,
 starea civila

3(**) resedinta in Romania (daca este cazul): localitatea,
 str., nr., bl., sc., et.,
 ap., judetul/sectorul, codul
 postal, telefon,
 fax, e-mail

4(***), prin
,
 CNP/CIF, in calitate de,
 conform, localitatea
, str., nr., bl.
, sc., et., ap., judetul/sectorul

Prin prezenta imi exprim intentia ferma de cumparare si accept oferta de vanzare
 pentru terenul agricol extravilan in suprafata de 2,91 ha, identificat cu numar
 cadastral 33603, 33653 inscris in cartea funciara 33603, 33653, a
 localitatii Calafat si afisata in data de,
 la sediul Primariei Calafat

Pretul oferit pentru cumparare este de
12910000 lei
 (dozile pitucii de muntelui) (pretul se va scrie in cifre si litere)

In sustinerea comunicarii de acceptare si a calitatii de preemtor, depun urmatoarele acte
 doveditoare ⁽¹⁾:

Nr. 53499/09.11.2018

Anexa nr. 1B

OFERTA DE VANZARE TEREN

Subsemnatul/Subsemnata M. Ioi Maria, Prateora Rodica, prin Albulescu Mihai
CNP 2660731162147, 275101212163257, avand adresa de comunicare in : localitatea
....., str., nr., bl., sc.
et., ap....., judetul/sectorul cod postal
e-mail....., telefon

Vand teren agricol situate in extravilan, in suprafata de 2.91 ha, la pretul
(29.100.000) (douazeci si noua mii de euro) lei ⁽²⁾

Conditile de vanzare sunt urmatoarele:

Date privind identificarea terenului:

Specificatie	Informatii privind apasamentul terenului						Categoria de folosinta ⁽³⁾	Obs.
	Comuna/ Judetul (*)	Suprafata -ha- (*)	Numar cadastral (**)	Nr. Carte funciara (**)	Nr. Tarla/lot (**)	Nr. Parcela (**)		
Se completeaza de catre vanzator	<u>Colafet</u>	<u>1,61</u>	<u>33603</u>	<u>33603</u>	<u>34</u>	<u>6</u>	<u>Arabil</u>	
Verificat primarie ⁽⁴⁾ de	<u>bdy</u>	<u>1,30</u>	<u>33653</u>	<u>33653</u>	<u>36</u>	<u>22</u>	<u>Arabil</u>	

Cunoscand ca falsul in declaratii se pedepseste conform Legii nr. 286/2009 privind Codul penal, cu modificarile si completarile ulterioare, declar ca datele sunt reale, corecte si complete.

Vanzator/imputernicit
CIBANU GENICA-MARIANA ALBULESCU MIHAI
(numele si prenumele in clar)

Semnatura,
Cibanu Genica-Mariana Albulescu Mihai
L.S.

Data

NOTE:

- campurile notate cu (*) sunt obligatoriu de completat
- capurile notate cu (**) se completeaza in cazul in care sunt cunoscute informatiile

- 1) Se completeaza numele si prenumele proprietarului
- 2) Se va complete in cifre si litere
- 3) Se completeaza categoria de folosinta a terenurilor agricole situate in extravilan productive, care sunt: arabile, viile, livezile, pepiniere viticole, pomicole, plantatii de hamei si duzi, pasunile, fanetele, serele, solarele, rasadnitele si alte asemenea, cele cu vegetatie forestiera, daca nu fac parte din amenajamentele silvice, pasunile impadurite, cele ocupate cu constructii si instalatii agrozootehnice, amenajari piscicole si de imbunatatiri funciare, drumurile tehnologice si de exploatare Agricola, platformele si spatiile de depozitare care servesc nevoilor productiei agricole si terenurile neproductive care pot fi amenajate si folosite pentru productia Agricola.
- 4) Se completeaza cu "X" rubricile in care informatiile pot fi comparate cu datele din Registrul agricol, evidentele fiscal, evidente de stare civila, altele asemenea.

**COMUNICARE DE ACCEPTARE
a ofertei de vanzare**

JUDETUL DOLJ LOCALITATEA CALAFAT	Nr.unic de inregistrare al ofertei de vanzare din Registrul de evidenta Nr. <u>53495/2</u> din <u>27.11.2018</u>(*)
PRIMARIA COMUNEI <u>Municipiului Calafat</u>	Semnatura functionarului care primeste oferta de vanzare(*) 
Numele si prenumele functionarului primariei care primeste cererea(*) <u>Nediana Iva Mira</u>	

Anexa nr. 1D

STIMATE DOMNULE PRIMAR,

1.(*)
 Subsemnatul/Subsemnata, CORNEL HELU.....,
 CNP. 1561025253191..... in calitate de PRESECTOR.....
 identificat/identificata cu 09..... seria D2..... nr. 040090....., data si locul
 nasterii 25.10.1956....., localitatea
Calafat....., judetul/tara. Buc.....

2.(*) cu domiciliul in : localitatea Calafat..... str.
Cobuz....., nr., bl. 05....., sc. 1....., et. 4....., ap. 19.....,
 judetul/sectorul codul postal
 tara telefon
 fax e-
 mail....., cetatenia
 starea civila.....

3(**) resedinta in Romania (daca este cazul): localitatea
 str., nr., bl., sc., et.,
 ap., judetul/sectorul codul
 postal....., telefon
 fax....., e-mail.....

4(***) prin

 CNP/CIF....., in calitate de
 conform localitatea
 str., nr., bl.
 sc., et., ap., judetul/sectorul.....

Prin prezenta imi exprim intentia ferma de cumparare si accept oferta de vanzare pentru terenul agricol extravilan in suprafata de 0.12..... ha, identificat cu numar cadastral 33397....., inscris in cartea funciara 33397....., a localitatii Calafat..... si afisata in data de la sediul Primariei

Pretul oferit pentru cumparare este de
400 (patu mii)..... lei (pretul se va scrie in cifre si litere)

In sustinerea comunicarii de acceptare si a calitatii de preemtor, depun urmatoarele acte doveditoare⁽¹⁾:

Nr. 53495 / 07.11.2018

Anexa nr. 1B

OFERTA DE VANZARE TEREN

Subsemnatul/Subsemnata⁽¹⁾ MUNCU GEORGETA
 CNP 210828162144 , avand adresa de comunicare in : localitatea
 CALAFAT str. TELLOR nr. 133 ; bl. , sc.
 et. , ap. , judetul/sectorul DOLJ , cod postal
 e-mail..... , telefon

Vand teren agricol situate in extravilan, in suprafata de 0,12 ha, la pretul
 400 (patru sute lei) lei⁽²⁾

Conditii de vanzare sunt urmatoarele:

..... CATRE CORNEA NEU
 CALAFAT JUD. DOLJ

Date privind identificarea terenului:

Specificatie	Informatii privind apasamentul terenului						Categoria de folosinta ⁽³⁾	Obs.
	Comuna/ Judetul	Suprafata -ha-	Numar cadastral	Nr. Carte funciara	Nr. Tarla/lot	Nr. Parcela		
	(*)	(*)	(**)	(**)	(**)	(**)	(**)	
Se completeaza de catre vanzator	<u>CALAFAT</u> <u>DOLJ</u>	<u>0,12</u>	<u>33397</u>	<u>33397</u>	<u>114</u>	<u>16/1</u>	<u>vie</u>	
Verificat de primarie ⁽⁴⁾	<u>X</u>	<u>X</u>	<u>X</u>	<u>X</u>	<u>X</u>	<u>X</u>	<u>X</u>	

Cunoscand ca falsul in declaratii se pedepseste conform Legii nr. 286/2009 privind Codul penal, cu modificarile si completarile ulterioare, declar ca datele sunt reale, corecte si complete.

Vanzator/imputernicit

..... MUNCU GEORGETA
 (numele si prenumele in clar)

Semnatura

..... [Signature]
 L.S.

Data

NOTE:

- campurile notate cu (*) sunt obligatoriu de completat
- capurile notate cu (**) se completeaza in cazul in care sunt cunoscute informatiile

- 1) Se completeaza numele si prenumele proprietarului
- 2) Se va complete in cifre si litere
- 3) Se completeaza categoria de folosinta a terenurilor agricole situate in extravilan productive, care sunt: arabile, viile, livezile, pepiniere viticole, pomicele, plantatii de hamei si duzi, pasunile, fanetele, serele, solarele, rasadnitele si alte asemenea, cele cu vegetatie forestiera, daca nu fac parte din amenajamentele silvice, pasunile impadurite, cele ocupate cu constructii si instalatii agrozootehnice, amenajari piscicole si de imbunatatiri funciare, drumurile tehnologice si de exploatare Agricola, platformele si spatiile de depozitare care servesc nevoilor productiei agricole si terenurile neproductive care pot fi amenajate si folosite pentru productia Agricola.
- 4) Se completeaza cu "X" rubricile in care informatiile pot fi comparate cu datele din Registrul agricol, evidentele fiscal, evidente de stare civila, altele asemenea.

Județul Dolj	Registrul de evidență
Municipiul Calafat	Nr. <u>53504</u> din <u>27</u> / <u>11</u> / 2018

LISTA

preemptorilor în vederea exercitării dreptului de preempțiune asupra ofertei de vânzare în ordinea rangului de preferință

Dumitru Ionela prin Catugaru Ilie

Ca urmare a înregistrării ofertei de vânzare depuse de _____ în calitate de vânzător, pe baza informațiilor cuprinse în oferta de vânzare au fost identificați următorii preemptori:

1. Coproprietari ai terenului a cărui ofertă de vânzare a fost înregistrată

Nr. crt.	Nume și prenume persoană fizică/Denumire persoană / persoane juridică / juridice, asociații și alte entități fără personalitate juridică, precum și persoane juridice care nu se înregistrează în registrul comerțului	Adresă domiciliu /reședință/sețiu
1.		
2.		
3.		

2. Arendaș al terenului a cărui ofertă de vânzare a fost înregistrată

Nume și prenume arendaș	<i>SC Moara Calafatului SRL</i>
Domiciliul/seșiu	<i>Calafat</i>

3. Proprietari vecini ai terenului a cărui ofertă de vânzare-cumpărare a fost înregistrată

Nume și prenume/denumire vecin	1. <i>Popescu Alex.</i>
	2. <i>Popa Marian</i>
	3. <i>/</i>
	4. _____

4. Statul român, reprezentat prin Agenția Domeniilor Statului

Primar
Ciobanu Lucian,
[Signature]

Secretar primărie
Mădălin Florin
[Signature]

Întocmit
Nediana Dumitru Mitică
[Signature]

OFERTA DE VANZARE TEREN

Subsemnatul/Subsemnata(1) DUMITRU IONELA CUIP 2640628162140
CNP P.P.H. CALAFATU ILEA, avand adresa de comunicare in : localitatea
CALAFATU, str. DECEBARI, nr. J.J., bl., sc.,
et., ap., judetul/sectorul DOLJ, cod postal
e-mail....., telefon

Vand teren agricol situate in extravilan, in suprafata de 0,50 ha, la pretul
4750.000 lei (PATE-MI-2017-SUTE-CALAFATU) lei (2)

Conditile de vanzare sunt urmatoarele:

CATRE JE MIHARA CALAFATUL JAL

Date privind identificarea terenului:

Specificatie	Informatii privind apasamentul terenului						Categoria de folosinta(3)	Obs.
	Comuna/Judetul (*)	Suprafata -ha- (*)	Numar cadastral (**)	Nr. Carte funciara (**)	Nr. Tarla/lot (**)	Nr. Parcela (**)		
Se completeaza de catre vanzator	CALAFATU DOLJ	0,50	33589	33589	94	23	ARABIL	
Verificat primarie(4)	X	X	X	X	X	X	X	

Cunoscand ca falsul in declaratii se pedepseste conform Legii nr. 286/2009 privind Codul penal, cu modificarile si completarile ulterioare, declar ca datele sunt reale, corecte si complete.

Vanzator/imputernicit

CALAFATU ILEA
(numele si prenumele in clar)

Semnatura

LS [Signature]

Data

NOTE:

- campurile notate cu (*) sunt obligatoriu de completat
- campurile notate cu (**) se completeaza in cazul in care sunt cunoscute informatiile

- 1) Se completeaza numele si prenumele proprietarului
- 2) Se va complete in cifre si litere
- 3) Se completeaza categoria de folosinta a terenurilor agricole situate in extravilan productive, care sunt: arabile, viile, livezile, pepiniere viticole, pomicole, plantatii de hamei si duzi, pasunile, fanetele, serele, solarele, rasadnitele si alte asemenea, cele cu vegetatie forestiera, daca nu fac parte din amenajamentele silvice, pasunile impadurite, cele ocupate cu constructii si instalatii agrozootehnice, amenajari piscicole si de imbunatatiri funciare, drumurile tehnologice si de exploatare Agricola, platformele si spatiile de depozitare care servesc nevoilor productiei agricole si terenurile neproductive care pot fi amenajate si folosite pentru productia Agricola.
- 4) Se completeaza cu "X" rubricile in care informatiile pot fi comparate cu datele din Registrul agricol, evidentele fiscal, evidente de stare civila, altele asemenea.