


**COMUNICARE DE ACCEPTARE
a ofertei de vanzare**

JUDETUL DOLJ LOCALITATEA CALAFAT	Nr.unic de inregistrare al ofertei de vanzare din Registrul de evidenta Nr. 54407/2 din 18.12.2019.....(*)
PRIMARIA COMUNEI Municipiului Calafat	Semnatura functionarului care primeste oferta de vanzare(*)
Numele si prenumele functionarului primariei care primeste cererea(*) Hecianu Stiu Mihail	

Anexa nr. 1D

STIMATE DOMNULE PRIMAR,

1.(*)
 Subsemnatul/Subsemnata **BLINDA CRISTINA-MARILENA (FOSTA NEAGOE)**
 CNP... **25**, in calitate de **AGENT**
 identificat/identificata cu **ST**.....seria **02**.....nr. **204913**....., data si locul
 nasterii **ANUL 1991 LUNA IULIE ZIUA 18**..... localitatea
CRAIOVA....., judetul/tara..... **DOLJ**.....

2.(*) cu domiciliul in : localitatea **MUNICIPIUL CRAIOVA**....., str.
BLA DACIA NR....., nr. **96**, bl. **F6**, sc. **1**....., et. **4**....., ap. **18**.....
 judetul/sectorul **DOLJ**....., codul postal
, tara, telefon
, fax, e-
 mail....., cetatenia,
 starea civila.....

3.(**) resedinta in Romania (daca este cazul): localitatea,
 str....., nr....., bl....., sc....., et.....,
 ap., judetul/sectorul, codul
 postal....., telefon,
 fax....., e-mail.....

4(***) prin
,
 CNP/CIF....., in calitate de,
 conform, localitatea
, str., nr....., bl.
, sc....., et....., ap., judetul/sectorul.....

Prin prezenta imi exprim intentia ferma de cumparare si accept oferta de vanzare
 pentru terenul agricol extravilan in suprafata de **1.30** ha, identificat cu numar
 cadastral **33106**....., inscris in cartea funciara **33106**....., a
 localitatii si afisata in data de
 la sediul Primariei **Municipiului Calafat**

Pretul oferit pentru cumparare este de
10.000 RON
2000 lei (pretul se va scrie in cifre si litere)

In sustinerea comunicarii de acceptare si a calitatii de preemtor, depun urmatoarele acte
 doveditoare ⁽¹⁾:

Lr. 54407 / 25-01-2019

Anexa nr. 1B

OFERTA DE VANZARE TEREN

Subsemnatul/Subsemnata⁽¹⁾ NEAGOE AUREL FIR NEAGOE DANIEL
CNP , avand adresa de comunicare in : localitatea
CALTAFF str. POPORUHUI nr. 5 bl. sc.
et. ap. judetul/sectorul BOLY cod postal
e-mail telefon 0366 295316

Vand teren agricol situate in extravilan, in suprafata de 1.30 ha, la pretul
10.000 RON pe ha lei⁽²⁾

Conditii de vanzare sunt urmatoarele:


.....
.....

Date privind identificarea terenului:

Specificatie	Informatii privind apasamentul terenului						Categoria de folosinta ⁽³⁾	Obs.
	Comuna/ Judetul	Suprafata -ha-	Numar cadastral	Nr. Carte funciara	Nr. Tarla/lot	Nr. Parcela		
	(*)	(*)	(**)	(**)	(**)	(**)	(**)	
Se completeaza de catre vanzator	<u>CALTAFF</u> <u>BOLY</u>	<u>1,30</u>	<u>33106</u>	<u>33106</u>	<u>20</u>	<u>9</u>	<u>ARABIL</u>	
Verificat primarie ⁽⁴⁾	<u>X</u>	<u>X</u>	<u>X</u>	<u>X</u>	<u>X</u>	<u>X</u>		

Cunoscand ca falsul in declaratii se pedepseste conform Legii nr. 286/2009 privind Codul penal, cu modificarile si completarile ulterioare, declar ca datele sunt reale, corecte si complete.

Vanzator/imputernicit
NEAGOE DANIEL NEAGOE AUREL
(numele si prenumele in clar)

Semnatura,

L.S.

Data 23.01.2019

NOTE:

- campurile notate cu (*) sunt obligatoriu de completat
- capurile notate cu (**) se completeaza in cazul in care sunt cunoscute informatiile

- 1) Se completeaza numele si prenumele proprietarului
- 2) Se va complete in cifre si litere
- 3) Se completeaza categoria de folosinta a terenurilor agricole situate in extravilan productive, care sunt: arabile, viile, livezile, pepiniere viticole, pomicole, plantatii de hamei si duzi, pasunile, fanetele, serele, solarele, rasadnitele si alte asemenea, cele cu vegetatie forestiera, daca nu fac parte din amenajamentele silvice, pasunile impadurite, cele ocupate cu constructii si instalatii agrozootehnice, amenajari piscicole si de imbunatatiri funciare, drumurile tehnologice si de exploatare Agricola, platformele si spatiile de depozitare care servesc nevoilor productiei agricole si terenurile neproductive care pot fi amenajate si folosite pentru productia Agricola.
- 4) Se completeaza cu "X" rubricile in care informatiile pot fi comparate cu datele din Registrul agricol, evidentele fiscal, evidente de stare civila, altele asemenea.

**COMUNICARE DE ACCEPTARE
a ofertei de vanzare**

JUDETUL DOLJ	Nr.unic de inregistrare al ofertei de vanzare din Registrul de evidenta
LOCALITATEA CALAFAT	Nr. 594.04/2 din 08.02.19.....(*)
PRIMARIA COMUNEI Municipiului Calafat	Semnatura functionarului care primeste oferta de vanzare(*)
Numele si prenumele functionarului primariei care primeste cererea(*) Hedranu Dnu Mircea	

Anexa nr. 1D

STIMATE DOMNULE PRIMAR,

1.(*). Subsemnatul / Subsemnata VANCIU IOYUT
domiciliat / domiciliata in CALAFAT, str. POPA SAPCA, nr. 33, bl. 1, sc. 1, ap. 1,
judetul /sectorul DOLJ, telefon 0762679921, act de
identitate Ci Seria 02 nr. 289861, eliberat la data de
18.09.2018 CNP/CIF/CUI..... in calitate
de ARENDAȘ prin CONTRACT DE ARENDA
conform Nr. 10615 din 09.01.2018.

2.(*). pentru:
avand numar de ordine in registrul comertului, cod unic de
inregistrare.....

3.(*). cu sediul in: localitatea, str
....., nr....., bl....., sc., et., ap.,
judetul/sectorul, codul postal, telefon
....., fax, e-mail
.....

Prin prezenta imi exprim intentia de cumparare si accept oferta de vanzare pentru
terenul agricol extravilan in suprafata de 0.9998 ha, identificat cu numar cadastral
1921 inscris in cartea funciara 33370
a localitatii CALAFAT, facuta de
..... si afisata in data de
..... la sediul Primariei CALAFAT

Pretul oferit pentru cumparare este de 2000 (doua mii lei)
..... lei (pretul se va scrie in cifre si litere).

In sustinerea comunicarii de acceptare si a calitatii de preemtor, depun urmatoarele acte
doveditoare ⁽¹⁾:

- 1
- 2
- 3

Nr 54404/10.01.2019

OFERTA DE VANZARE TEREN

Subsemnatul/Subsemnata (1) COVIȚA AZÎRU DARIANA ; COVIȚA ADRIANA-MARIA
CALĂRAȘI, str. 1907, avand adresa de comunicare in : localitatea
et. F., ap. 36, judetul/sectorul BOLȘI, nr. , bl. A-13, sc. A,
e-mail, cod postal, telefon

Vand teren agricol situate in extravilan, in suprafata de 9998mp 1,0ha ha, la pretul 2.000 LEI (DOUAMILEI) lei (2)

Conditile de vanzare sunt urmatoarele: 2.000 VANCEU IONUȚ

Date privind identificarea terenului:

Table with 9 columns: Specificatie, Comuna/Judetul, Suprafata -ha-, Numar cadastral, Nr. Carte funciara, Nr. Tarla/lot, Nr. Parcela, Categoria de folosinta, Obs. Includes handwritten entries for CALĂRAȘI, BOLȘI, 1,0ha, 9998mp, 1421, 33370, 96, 69/2, Arabil.

Cunoscand ca falsul in declaratii se pedepseste conform Legii nr. 286/2009 privind Codul penal, cu modificarile si completarile ulterioare, declar ca datele sunt reale, corecte si complete.

Vanzator/imputernicit COVIȚA AZÎRU DARIANA, COVIȚA ADRIANA-MARIA (numele si prenumele in clar)

Semnatura, covita A.D. L.S. Adriana

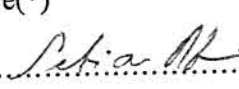
Data

NOTE:

- campurile notate cu (*) sunt obligatoriu de completat
-capurile notate cu (**) se completeaza in cazul in care sunt cunoscute informatiile

- 1) Se completeaza numele si prenumele proprietarului
2) Se va complete in cifre si litere
3) Se completeaza categoria de folosinta a terenurilor agricole situate in extravilan productive, care sunt: arabile, viile, livezile, pepiniere viticole, pomicole, plantatii de hamei si duzi, pasunile, fanetele, serele, solarele, rasadnitele si alte asemenea, cele cu vegetatie forestiera, daca nu fac parte din amenajamentele silvice, pasunile impadurite, cele ocupate cu constructii si instalatii agrozootehnice, amenajari piscicole si de imbunatatiri funciare, drumurile tehnologice si de exploatare Agricola, platformele si spatiile de depozitare care servesc nevoilor productiei agricole si terenurile neproductive care pot fi amenajate si folosite pentru productia Agricola.
4) Se completeaza cu "X" rubricile in care informatiile pot fi comparate cu datele din Registrul agricol, evidentele fiscal, evidente de stare civila, altele asemenea.

COMUNICARE DE ACCEPTARE
a ofertei de vanzare

JUDETUL DOLJ LOCALITATEA CALAFAT	Nr. unic de inregistrare al ofertei de vanzare din Registrul de evidenta Nr. 5441/12 din 18.02.2019 (*)
PRIMARIA COMUNEI Municipiului Calafat numele si prenumele functionarului primariei care primeste cererea(*) Mediana Dna Miria	Semnatura functionarului care primeste oferta de vanzare(*) 

Anexa nr. 1D

STIMATE DOMNULE PRIMAR,

*) desemnatul/Subsemnata se MADARA CALAFATULUI SAU PRIN POZA SIMIL
 IP... .., in calitate de PRESEDINTE
 identificat/identificata cuseria nr., data si locul
 sterii localitatea
, judetul/tara.....

*) cu domiciliul in : localitatea str.
, nr., bl., sc., et., ap.,
 letul/sectorul codul postal
, tara telefon
, fax e-
 ail....., cetatenia,
 area civila.....

(**) resedinta in Romania (daca este cazul): localitatea
, nr., bl., sc., et.,
, judetul/sectorul codul
 postal..... telefon
, e-mail.....

(***) prin

 NP/CIF....., in calitate de
 conform localitatea
, str., nr., bl.
, sc., et., ap., judetul/sectorul.....

Prin prezenta imi exprim intentia ferma de cumparare si accept oferta de vanzare
 pentru terenul agricol extravilan in suprafata de 2.37 ha, identificat cu numar
 cadastral 33723, inscris in cartea funciara 33723, a
 localitatii Calafat si afisata in data de
 a sediul Primariei Calafat

Pretul oferit pentru cumparare este de
13.105.000 lei (pretul se va scrie in cifre si litere)

In sustinerea comunicarii de acceptare si a calitatii de preemtor, depun urmatoarele acte,
 doveditoare⁽¹⁾:

OFERTA DE VANZARE TEREN

Subsemnatul/Subsemnata⁽¹⁾ JURCEA LILICA CHIR
 CNP 50.21.64.00.00.00.00 , avand adresa de comunicare in : localitatea
 et , ap , judetul/sectorul DELA , nr. 71, bl., sc.
 e-mail , telefon

Vand teren agricol situat in extravilan, in suprafata de 2,37 ha, la pretul 13.105.000 lei⁽²⁾


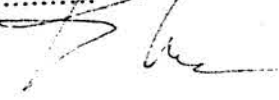
Conditile de vanzare sunt urmatoarele: CATRE MICHAI CALAFATU

Date privind identificarea terenului:

Specificatie	Informatii privind apasamentul terenului						Categoria de folosinta ⁽³⁾ (**)	Obs.
	Comuna/ Judetul (*)	Suprafata -ha- (*)	Numar cadastral (**)	Nr. Carte funciara (**)	Nr. Tarla/lot (**)	Nr. Parcela (**)		
Se completeaza de catre vanzator	<u>CALAFATU DELA</u>	<u>2,37</u>	<u>33723</u>	<u>33723</u>	<u>71</u>	<u>32</u>	<u>ARABZ</u>	
Verificat de primarie ⁽⁴⁾	<u>X</u>	<u>X</u>	<u>X</u>	<u>X</u>	<u>X</u>	<u>X</u>	<u>X</u>	

Cunoscand ca falsul in declaratii se pedepseste conform Legii nr. 286/2009 privind Codul penal, cu modificarile si completarile ulterioare, declar ca datele sunt reale, corecte si complete.

Vanzator/imputernicit
CALAFATU MICHAEL
 (numele si prenumele in clar)

Semnatura, 
 L.S. 


Data

NOTE:

- campurile notate cu (*) sunt obligatoriu de completat
- capurile notate cu (**) se completeaza in cazul in care sunt cunoscute informatiile

- 1) Se completeaza numele si prenumele proprietarului
- 2) Se va complete in cifre si litere
- 3) Se completeaza categoria de folosinta a terenurilor agricole situate in extravilan productive, care sunt: arabile, viile, livezile, pepiniere viticole, pomicole, plantatii de hamei si duzi, pasunile, fanetele, serele, solarele, rasadnitele si alte asemenea, cele cu vegetatie forestiera, daca nu fac parte din amenajamentele silvice, pasunile impadurite, cele ocupate cu constructii si instalatii agrozootehnice, amenajari piscicole si de imbunatatiri funciare, drumurile tehnologice si de exploatare Agricola, platformele si spatiile de depozitare care servesc nevoilor productiei agricole si terenurile neproductive care pot fi amenajate si folosite pentru productia Agricola.
- 4) Se completeaza cu "X" rubricile in care informatiile pot fi comparate cu datele din Registrul agricol, evidentele fiscal, evidente de stare civila, altele asemenea.

**COMUNICARE DE ACCEPTARE
a ofertei de vanzare**

JUDETUL DOLJ LOCALITATEA CALAFAT	Nr. unic de inregistrare al ofertei de vanzare din Registrul de evidenta Nr. <u>54410/2</u> din <u>18.10.2019</u> (*)
PRIMARIA COMUNEI Municipiului Calafat Numele si prenumele functionarului primariei primeste cererea(*) Hediand Oka Mitica	Semnatura functionarului care primeste oferta de vanzare(*) 

Anexa nr. 1D

STIMATE DOMNULE PRIMAR,

semnatul/Subsemnata, de MOARA CALAFATUL SAU PRIM. POPA EMIL
 P... .., in calitate de PREMPTOR
 identificat/identificata cuseria nr., data si locul
 terii localitatea
, judetul/tara.....

*) cu domiciliul in : localitatea str.
, nr., bl., sc., et., ap.
 etul/sectorul codul postal
, tara telefon
, fax e-
 til..... cetatenia,
 reia civila.....

**) resedinta in Romania (daca este cazul): localitatea
, nr., bl., sc., et.
, judetul/sectorul codul
 postal..... telefon
 X..... e-mail.....

***)
 prin
 NP/CIF....., in calitate de,
 conform localitatea
, str., nr., bl.
, sc., et., ap., judetul/sectorul

Prin prezenta imi exprim intentia ferma de cumparare si accept oferta de vanzare
 pentru terenul agricol extravilan in suprafata de 1.74 ha, identificat cu numar
 cadastral 33722, in scris in cartea funciara 33722, a
 localitatii Calafat si afisata in data de,
 la sediul Primariei Calafat

Pretul oferit pentru cumparare este de
18.300.000 lei (pretul se va scrie in cifre si litere)

In sustinerea comunicarii de acceptare si a calitatii de preemtor, depun urmatoarele acte
 doveditoare (1):

OFERTA DE VANZARE TEREN

Subsemnatul/Subsemnata⁽¹⁾ POPA JAH CNP
 CNP PP14 avand adresa de comunicare in : localitatea
CALITRA str. DECTAR nr. 11, bl., sc.
 et., ap., judetul/sectorul DOLJ cod postal
 e-mail..... telefon

Vand teren agricol situat^e in extravilan, in suprafata de 1.71 ha, la pretul
18.300.000 lei⁽²⁾

Conditii de vanzare sunt urmatoarele:

DATA PE TROAZA CALITRA

Date privind identificarea terenului:

Specificatie	Informatii privind apasamentul terenului						Categoria de folosinta ⁽³⁾	Obs.
	Comuna/ Judetul (*)	Suprafata -ha (*)	Numar cadastral (**)	Nr. Carte funciara (**)	Nr. Tarla/lot (**)	Nr. Parcela (**)		
Se completeaza de catre vanzator	<u>CALITRA DOLJ</u>	<u>1.71</u>	<u>33722</u>	<u>33722</u>	<u>101</u>	<u>66</u>	<u>ARABIL</u>	
Verificat primarie ⁽⁴⁾ de	<u>X</u>	<u>X</u>	<u>X</u>	<u>X</u>	<u>X</u>	<u>X</u>	<u>X</u>	

Cunoscand ca falsul in declaratii se pedepseste conform Legii nr. 286/2009 privind Codul penal, cu modificarile si completarile ulterioare, declar ca datele sunt reale, corecte si complete.

Vanzator/imputernicit

CALITRA
(numele si prenumele in clar)

Semnatura

J.S.

Data

NOTE:

- campurile notate cu (*) sunt obligatoriu de completat
- capurile notate cu (**) se completeaza in cazul in care sunt cunoscute informatiile

- 1) Se completeaza numele si prenumele proprietarului
- 2) Se va complete in cifre si litere
- 3) Se completeaza categoria de folosinta a terenurilor agricole situate in extravilan productive, care sunt: arabile, viile, livezile, pepiniere viticole, pomicele, plantatii de hamei si duzi, pasunile, fanetele, serele, solarele, rasadnitele si alte asemenea, cele cu vegetatie forestiera, daca nu fac parte din amenajamentele silvice, pasunile impadurite, cele ocupate cu constructii si instalatii agrozootehnice, amenajari piscicole si de imbunatatiri funciare, drumurile tehnologice si de exploatare Agricola, platformele si spatiile de depozitare care servesc nevoilor productiei agricole si terenurile neproductive care pot fi amenajate si folosite pentru productia Agricola.
- 4) Se completeaza cu "X" rubricile in care informatiile pot fi comparate cu datele din Registrul agricol, evidentele fiscal, evidente de stare civila, altele asemenea.