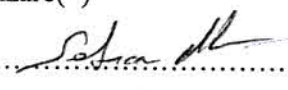


COMUNICARE DE ACCEPTARE

a ofertei de vanzare

JUDETUL DOLJ LOCALITATEA <i>CALAFAT</i>	Nr.unic de inregistrare al ofertei de vanzare din Registrul de evidenta Nr. <i>55918/2</i> din <i>17.05.2019</i>(*)
PRIMARIA COMUNEI <i>municipiului Calafat</i>	Semnatura functionarului care primeste oferta de vanzare(*)
Numele si prenumele functionarului primariei care primeste cererea(*) <i>Hediana Stiu Mitica</i>	

Anexa nr. 1D

STIMATE DOMNULE PRIMAR,

1.(*) Subsemnatul / Subsemnata, *ANGIU RAZVAN FLOKIN*, domiciliat / domiciliata in *CALAFAT*, str. *22 Decembrie*, nr., bl. *11*, sc. *I*, ap. *4*, judetul /sectorul *10/1*, telefon, act de identitate Seria *DZ* nr. *183032*, eliberat la data de *5-10-2016* CNP/CIF/CUI... .., in calitate de *arendaș*, prin, conform

2.(*) pentru: avand numar de ordine in registrul comertului, cod unic de inregistrare.....

3.(*) cu sediul in: localitatea, str., nr....., bl....., sc., et., ap., judetul/sectorul, codul postal, telefon, fax, e-mail

Prin prezenta imi exprim intentia de cumparare si accept oferta de vanzare pentru terenul agricol extravilan in suprafata de *1* ha, identificat cu numar cadastral *33237*, in scris in cartea funciara *33237*, a localitatii *Calafat*, facuta de si afisata in data de la sediul Primariei *Calafat*.

Pretul oferit pentru cumparare este de *10.000 lei* (pretul se va scrie in cifre si litere).
(Zecisului)

In sustinerea comunicarii de acceptare si a calitatii de preemtor, depun urmatoarele acte doveditoare ⁽¹⁾:

- 1 *ci*
- 2 *contract anexa*
- 3

OFERTA DE VANZARE TEREN

Subsemnatul/Subsemnata⁽¹⁾ CIOBANU Mirela Ralu - din Harghita,
 CNP. CRISTOVICI MARILEA, avand adresa de comunicare in : localitatea
C. C. J. J., str. 22. Augustin, nr., bl. A. 1., sc.,
 et., ap. 4, judetul/sectorul HRG, cod postal,
 e-mail....., telefon

Vand teren agricol situate in extravilan, in suprafata de 1,0 ha, la pretul
10.000 lei (zece mii lei) lei⁽²⁾

Conditile de vanzare sunt urmatoarele:

.....


.....

Date privind identificarea terenului:

Specificatie	Informatii privind apasamentul terenului						Categoria de folosinta ⁽³⁾	Obs.
	Comuna/ Judetul (*)	Suprafata -ha- (*)	Numar cadastral (**)	Nr. Carte funciara (**)	Nr. Tarla/lot (**)	Nr. Parcela (**)		
Se completeaza de catre vanzator	<u>C. C. J. J.</u>	<u>1,0</u>	<u>33237</u>	<u>33237</u>	<u>130</u>	<u>1026</u>	<u>A</u>	
Verificat primarie ⁽⁴⁾	<u>x</u>	<u>x</u>	<u>x</u>	<u>x</u>	<u>x</u>	<u>x</u>	<u>x</u>	

Cunoscand ca falsul in declaratii se pedepseste conform Legii nr. 286/2009 privind Codul penal, cu modificarile si completarile ulterioare, declar ca datele sunt reale, corecte si complete.

Vanzator/imputernicit
ANCIU STEFAN
 (numele si prenumele in clar)

Semnatura,

 I.S.

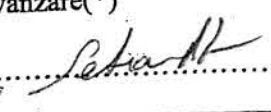
Data

NOTE:

- campurile notate cu (*) sunt obligatoriu de completat
- capurile notate cu (**) se completeaza in cazul in care sunt cunoscute informatiile

- 1) Se completeaza numele si prenumele proprietarului
- 2) Se va complete in cifre si litere
- 3) Se completeaza categoria de folosinta a terenurilor agricole situate in extravilan productive, care sunt: arabile, viile, livezile, pepiniere viticole, pomicole, plantatii de hamei si duzi, pasunile, fanetele, serele, solarele, rasadnitele si alte asemenea, cele cu vegetatie forestiera, daca nu fac parte din amenajamentele silvice, pasunile impadurite, cele ocupate cu constructii si instalatii agrozootehnice, amenajari piscicole si de imbunatatiri funciare, drumurile tehnologice si de exploatare Agricola, platformele si spatiile de depozitare care servesc nevoilor productiei agricole si terenurile neproductive care pot fi amenajate si folosite pentru productia Agricola.
- 4) Se completeaza cu "X" rubricile in care informatiile pot fi comparate cu datele din Registrul agricol, evidentele fiscal, evidente de stare civila, altele asemenea.

**COMUNICARE DE ACCEPTARE
a ofertei de vanzare**

JUDETUL DOLJ LOCALITATEA CALAFAT	Nr.unic de inregistrare al ofertei de vanzare din Registrul de evidenta Nr. 24422/2... din 18.04.2019...(*)
PRIMARIA COMUNEI Municipiului Calafat si prenumele functionarului primariei imbeste cererea(*) Nediana Dnu Mitca	Semnatura functionarului care primeste oferta de vanzare(*) 

Anexa nr. 1D

STIMATE DOMNULE PRIMAR,

nr. /Subsemnata, ... de MOARA CALAFATULUI SRL PRIN POPA EMIL ...
 in calitate de ... PRESEDINTE ...
 identificata cu ... nr. ... data si locul
 localitatea
 judetul/tara...

cu domiciliul in : localitatea ... str.
 nr. ... bl. ... sc. ... et. ... ap. ...
 codul postal
 telefon
 tara ... fax ... e-
 cetatenia ...
 a civila...

*) resedinta in Romania (daca este cazul): localitatea ...
 nr. ... bl. ... sc. ... et. ...
 codul
 judetul/sectorul ...
 telefon ...
 e-mail...

**) prin
 P/CIF ... in calitate de ... localitatea
 form ... nr. ... bl.
 str. ...
 sc. ... et. ... ap. ... judetul/sectorul...

Prin prezenta imi exprim intentia ferma de cumparare si accept oferta de vanzare
 intru terenul agricol extravilan in suprafata de ... 0,50 ... ha, identificat cu numar
 cadastral ... 33.79.2 ... , in scris in cartea funciara ... 23.79.2 ... , a
 calitatii ... C.A.F.A. ... si afisata in data de ...
 sediul Primariei ... C.A.F.A. ...

Pretul oferit pentru cumparare este de
5.000.000 lei (pretul se va scrie in cifre si litere)

In sustinerea comunicarii de acceptare si a calitatii de preemtor, depun urmatoarele acte
 doveditoare (1):

Nr. 5422/26.03.2019

Anexa nr. 1B

OFERTA DE VANZARE TEREN

Subsemnatul/Subsemnata⁽¹⁾ RĂȘTEANU ȘTEFAN CĂP
 CNP PRI. H. CAUETAN, având adresa de comunicare în : localitatea
CALAPAN, str. DECEBAL, nr. 11, bl., sc.
 et., ap., județul/sectorul DOLOJ, cod postal
 e-mail....., telefon

Vand teren agricol situat în extravilan, în suprafața de 0,50 ha, la prețul
5.000.000 lei⁽²⁾

Condițiile de vânzare sunt următoarele: CĂTRE fi PROTEJA CALAPAN

Date privind identificarea terenului:

Specificatie	Informatii privind apasamentul terenului						Categoria de folosinta ⁽³⁾ (**)	Obs.
	Comuna/ Judetul (*)	Suprafata -ha- (*)	Numar cadastral (**)	Nr. Carte funciara (**)	Nr. Tarla/lot (**)	Nr. Parcela (**)		
Se completeaza de catre vanzator	<u>CALAPAN DOLOJ</u>	<u>0,50</u>	<u>33797</u>	<u>33797</u>	<u>62</u>	<u>38</u>	<u>ARABIL</u>	
Verificat primarie ⁽⁴⁾	<u>X</u>	<u>X</u>	<u>X</u>	<u>X</u>	<u>X</u>	<u>X</u>	<u>✓</u>	

Cunoscand ca falsul în declaratii se pedepseste conform Legii nr. 286/2009 privind Codul penal, cu modificarile si completarile ulterioare, declar ca datele sunt reale, corecte si complete.

Vanzator/imputernicit

CĂLĂBĂȘANU ȘTEFAN
 (numele si prenumele în clar)

Semnatura:

L.S.

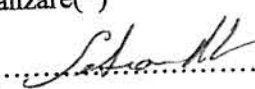
Data

NOTE:

- campurile notate cu (*) sunt obligatoriu de completat
- capurile notate cu (**) se completeaza în cazul în care sunt cunoscute informatiile

- 1) Se completeaza numele si prenumele proprietarului
- 2) Se va complete în cifre si litere
- 3) Se completeaza categoria de folosinta a terenurilor agricole situate în extravilan productive, care sunt: arabile, viile, livezile, pepiniere viticole, pomicole, plantatii de hamei si duzi, pasunile, fanetele, serele, solarele, rasadnitele si alte asemenea, cele cu vegetatie forestiera, daca nu fac parte din amenajamentele silvice, pasunile împadurite, cele ocupate cu constructii si instalatii agrozootehnice, amenajari piscicole si de imbunatatiri funciare, drumurile tehnologice si de exploatare Agricola, platformele si spatiile de depozitare care servesc nevoilor productiei agricole si terenurile neproductive care pot fi amenajate si folosite pentru productia Agricola.
- 4) Se completeaza cu "X" rubricile în care informatiile pot fi comparate cu datele din Registrul agricol, evidentele fiscal, evidente de stare civila, altele asemenea.

**COMUNICARE DE ACCEPTARE
a ofertei de vanzare**

JUDETUL DOLJ LOCALITATEA CALAFAT	Nr.unic de inregistrare al ofertei de vanzare din Registrul de evidenta Nr. 59921/2 din 18.04.2019 (*)
PRIMARIA COMUNEI Municipiului Calafat Numele si prenumele functionarului primariei care primeste cererea(*) Mediana Dnu Mircea	Semnatura functionarului care primeste oferta de vanzare(*) 

Anexa nr. 1D

STIMATE DOMNULE PRIMAR,

*) semnatul/Subsemnata, de LE MOARA CALAFATU PRIMAR POPA SORIN
 P., in calitate de PRESEDINTE
 identificata cu seria nr., data si locul
 terii localitatea
, judetul/tara.....

*) cu domiciliul in : localitatea str.
, nr., bl., sc., et., ap.,
 etul/sectorul codul postal
, tara telefon
, fax e-
 il..... cetatenia
 rea civila.....

**) resedinta in Romania (daca este cazul): localitatea
, nr., bl., sc., et.,
, judetul/sectorul codul
 stal..... telefon
 X..... e-mail.....

***)
 prin
 NP/CIF....., in calitate de
 conform localitatea
, str., nr., bl.
, sc., et., ap., judetul/sectorul.....

Prin prezenta imi exprim intentia ferma de cumparare si accept oferta de vanzare
 pentru terenul agricol extravilan in suprafata de 0.30 ha, identificat cu numar
 cadastral 33793, inscris in cartea funciara a
 localitatii CALAFAT si afisata in data de
 a sediul Primariei CALAFAT

Pretul oferit pentru cumparare este de
270000 lei (pretul se va scrie in cifre si litere)

In sustinerea comunicarii de acceptare si a calitatii de preemtor, depun urmatoarele acte,
 doveditoare (1):

OFERTA DE VANZARE TEREN

Subsemnatul/Subsemnata⁽¹⁾ P. I. J. C. AURU C.H.P.
 CNP 999999999999999999, avand adresa de comunicare in : localitatea
CRUCIATA, str. DECEBAL, nr. 11, bl., sc.,
 et., ap., judetul/sectorul ROU, cod postal,
 e-mail, telefon

Vand teren agricol situat in extravilan, in suprafata de 0,30 ha, la pretul
2700,00 lei⁽²⁾

Conditii de vanzare sunt urmatoarele: CATRE S. MICHAELA SAARA

Date privind identificarea terenului:

Specificatie	Informatii privind apasamentul terenului						Categoria de folosinta ⁽³⁾ (**)	Obs.
	Comuna/ Judetul (*)	Suprafata -ha- (*)	Numar cadastral (**)	Nr. Carte funciara (**)	Nr. Tarla/lot (**)	Nr. Parcela (**)		
Se completeaza de catre vanzator	<u>CRUCIATA ROU</u>	<u>0,30</u>	<u>33793</u>	<u>33793</u>	<u>27</u>	<u>19</u>	<u>ARABIL</u>	
Verificat primarie ⁽⁴⁾	<u>X</u>	<u>X</u>	<u>X</u>	<u>X</u>	<u>X</u>	<u>X</u>	<u>X</u>	

Cunoscand ca falsul in declaratii se pedepseste conform Legii nr. 286/2009 privind Codul penal, cu modificarile si completarile ulterioare, declar ca datele sunt reale, corecte si complete.

Vanzator/imputernicit

P. I. J. C. AURU C.H.P.
 (numele si prenumele in clar)

Semnatura,

L.S.

Data

NOTE:

- campurile notate cu (*) sunt obligatoriu de completat
- capurile notate cu (**) se completeaza in cazul in care sunt cunoscute informatiile

- 1) Se completeaza numele si prenumele proprietarului
- 2) Se va complete in cifre si litere
- 3) Se completeaza categoria de folosinta a terenurilor agricole situate in extravilan productive, care sunt: arabile, viile, livezile, pepiniere viticole, pomicole, plantatii de hamei si duzi, pasunile, fanetele, serele, solarele, rasadnitele si alte asemenea, cele cu vegetatie forestiera, daca nu fac parte din amenajamentele silvice, pasunile impadurite, cele ocupate cu constructii si instalatii agrozootehnice, amenajari piscicole si de imbunatatiri funciare, drumurile tehnologice si de exploatare Agricola, platformele si spatiile de depozitare care servesc nevoilor productiei agricole si terenurile neproductive care pot fi amenajate si folosite pentru productia Agricola.
- 4) Se completeaza cu "X" rubricile in care informatiile pot fi comparate cu datele din Registrul agricol, evidentele fiscal, evidente de stare civila, altele asemenea.

COMUNICARE DE ACCEPTARE
a ofertei de vanzare

JUDETUL DOLJ LOCALITATEA CALAFAT	Nr.unic de inregistrare al ofertei de vanzare din Registrul de evidenta Nr. 54433..... din 18.1.04.2019.....(*)
PRIMARIA COMUNEI Municipiului Calafat	Semnatura functionarului care primeste oferta de vanzare(*)
Numele si prenumele functionarului primariei care primeste cererea(*) Medicu Dumitru Mitioc

Anexa nr. 1D

STIMATE DOMNULE PRIMAR,

1.(*). Subsemnatul / Subsemnata, MIRZANCA CLAUDIA.....
 domiciliat / domiciliata in CIUTERPENII VECHI....., str
SIRANA MARE....., nr. 115....., bl., sc., ap.
 judetul /sectorul DOLJ....., telefon act de
 identitate CI..... Seria nr. eliberat la data de
18.08.2016..... CNP/CIF/CUI....., in calitate
 de prin
 conform

2.(*) pentru:
 avand numar de ordine in registrul comertului cod unic de
 inregistrare.....

3.(*) cu sediul in: localitatea str
 nr....., bl....., sc., et., ap.
 judetul/sectorul codul postal telefon
 fax e-mail

Prin prezenta imi exprim intentia de cumparare si accept oferta de vanzare pentru
 terenul agricol extravilan in suprafata de 0,181..... ha, identificat cu numar cadastral
33763..... in scris in cartea funciara 33763.....
 a localitatii CALAFAT....., facuta de
 si afisata in data de
 la sediul Primariei CALAFAT.....

Pretul oferit pentru cumparare este de 4.000 (patru mii lei).....
 lei (pretul se va scrie in cifre si litere).

In sustinerea comunicarii de acceptare si a calitatii de preemtor, depun urmatoarele acte
 doveditoare ⁽¹⁾:

- 1
- 2
- 3

Nr. 54420/21.03.2019

Anexa nr. 1B

OFERTA DE VANZARE TEREN

Subsemnatul/Subsemnata⁽¹⁾ TACE AURICA cmn Parneke Roxana
 CNP , avand adresa de comunicare in : localitatea
CINTEKANI VELTI, str. SALUPEI, nr. 22, bl., sc.
 et., ap., judetul/sectorul DOLY, cod postal 205202
 e-mail , telefon

Vand teren agricol situate in extravilan, in suprafata de 0,81 ha, la pretul
4000 (patru mii lei) lei⁽²⁾

Conditile de vanzare sunt urmatoarele:

.....

.....

Date privind identificarea terenului:

Specificatie	Informatii privind apasamentul terenului						Categoria de folosinta ⁽³⁾	Obs.
	Comuna/ Judetul	Suprafata -ha-	Numar cadastral	Nr. Carte funciara	Nr. Tarla/lot	Nr. Parcela		
	(*)	(*)	(**)	(**)	(**)	(**)	(**)	
Se completeaza de catre vanzator	<u>CALATAT</u> <u>DOLY</u>	<u>0,81</u>	<u>33763</u>	<u>33763</u>	<u>T199</u>	<u>P133</u>	<u>ARABIL</u>	
Verificat primarie ⁽⁴⁾	<u>X</u>	<u>X</u>	<u>X</u>	<u>V</u>	<u>V</u>	<u>X</u>	<u>V</u>	

Cunoscand ca falsul in declaratii se pedepseste conform Legii nr. 286/2009 privind Codul penal, cu modificarile si completarile ulterioare, declar ca datele sunt reale, corecte si complete.

TACE AURICA
 Vanzator/imputernicit
PARNEKE ROXANA
 (numele si prenumele in clar)

Semnatura, Tau
 L.S.


Data

NOTE:

- campurile notate cu (*) sunt obligatoriu de completat
- capurile notate cu (**) se completeaza in cazul in care sunt cunoscute informatiile

- 1) Se completeaza numele si prenumele proprietarului
- 2) Se va complete in cifre si litere
- 3) Se completeaza categoria de folosinta a terenurilor agricole situate in extravilan productive, care sunt: arabile, viile, livezile, pepiniere viticole, pomicole, plantatii de hamei si duzi, pasunile, fanetele, serele, solarele, rasadnitele si alte asemenea, cele cu vegetatie forestiera, daca nu fac parte din amenajamentele silvice, pasunile impadurite, cele ocupate cu constructii si instalatii agrozootehnice, amenajari piscicole si de imbunatatiri funciare, drumurile tehnologice si de exploatare Agricola, platformele si spatiile de depozitare care servesc nevoilor productiei agricole si terenurile neproductive care pot fi amenajate si folosite pentru productia Agricola.
- 4) Se completeaza cu "X" rubricile in care informatiile pot fi comparate cu datele din Registrul agricol, evidentele fiscal, evidente de stare civila, altele asemenea.

COMUNICARE DE ACCEPTARE
a ofertei de vanzare

JUDETUL DOLJ LOCALITATEA CALAFAT	Nr. unic de inregistrare al ofertei de vanzare din Registrul de evidenta Nr. 5779/2... din 18.10.2019.....(*)
PRIMARIA COMUNEI Municipiului Calafat Ele si prenumele functionarului primariei primeste cererea(*) Hediana Din Motica	Semnatura functionarului care primeste oferta de vanzare(*) 

Anexa nr. 1D

STIMATE DOMNUL PRIMAR,

*) semnatul/Subsemnata, HEDIANA DIN MOTICA CALAFAT, SA P.P.S.H. PODA CIVIL
 P... .., in calitate de PRESEDINTE.....
 atificat/identificata cuseria nr., data si locul
 terii localitatea
, judetul/tara.....

*) cu domiciliul in : localitatea str.
, nr., bl., sc., et., ap.
 etul/sectorul codul postal
, tara telefon
, fax e-
 il..... cetatenia
 rea civila.....

**) resedinta in Romania (daca este cazul): localitatea
, nr., bl., sc., et.
, judetul/sectorul codul
 postal..... telefon
 X..... e-mail.....

***)
 prin
 NP/CIF....., in calitate de
 onform localitatea
, str., nr., bl.
, sc., et., ap., judetul/sectorul.....

Prin prezenta imi exprim intentia ferma de cumparare si accept oferta de vanzare
 pentru terenul agricol extravilan in suprafata de 0,83 ha, identificat cu numar
 cadastral 33726....., in scris in cartea funciara 33726....., a
 localitatii CALAFAT..... si afisata in data de,
 a sediul Primariei CALAFAT.....

Pretul oferit pentru cumparare este de
700.000 lei (pretul se va scrie in cifre si litere)

In sustinerea comunicarii de acceptare si a calitatii de preemtor, depun urmatoarele acte
 doveditoare (1):

OFERTA DE VANZARE TEREN

Subsemnatul/Subsemnata⁽¹⁾ ILIANA ELENA CÂP
 CNP/RSN/CALENDARUL ILIANA ELENA CÂP, având adresa de comunicare în: localitatea
CALABRA, str. DE CE BATA, nr. 55, bl. ---, sc. ---
 et. ---, ap. ---, judetul/sectorul DOLJ, cod postal ---
 e-mail. ---, telefon ---

Vand teren agricol situat în extravilan, în suprafața de 0,183 ha, la prețul
700.000 lei (șapte sute de mii lei) ⁽²⁾

Condițiile de vânzare sunt următoarele:

caștea de moară CALABRA

Date privind identificarea terenului:

Specificatie	Informatii privind apasamentul terenului						Categoria de folosinta ⁽³⁾	Obs.
	Comuna/ Judetul	Suprafata -ha-	Numar cadastral	Nr. Carte funciara	Nr. Tarla/lot	Nr. Parcela		
	(*)	(*)	(**)	(**)	(**)	(**)	(**)	
Se completeaza de catre vanzator	<u>CALABRA</u> <u>DOLJ</u>	<u>0,183</u>	<u>33786</u>	<u>33786</u>	<u>104</u>	<u>111</u>	<u>ARABIL</u>	
Verificat primarie ⁽⁴⁾	<u>X</u>	<u>X</u>	<u>X</u>	<u>X</u>	<u>X</u>	<u>X</u>	<u>X</u>	

Cunoscând ca falsul în declarații se pedepsește conform Legii nr. 286/2009 privind Codul penal, cu modificările și completările ulterioare, declar ca datele sunt reale, corecte și complete.

Vanzator/imputernicit

CALABRA ILIANA ELENA CÂP
 (numele și prenumele în clar)

Semnatura,

L.S.

Data

NOTE:

campurile notate cu (*) sunt obligatoriu de completat
 -capurile notate cu (**) se completează în cazul în care sunt cunoscute informațiile

- 1) Se completează numele și prenumele proprietarului
- 2) Se va complete în cifre și litere
- 3) Se completează categoria de folosință a terenurilor agricole situate în extravilan productive, care sunt: arabile, viile, livezile, pepiniere viticole, pomicele, plantații de hamei și duzi, pasunile, fanetele, serele, solarele, rasadnitele și alte asemenea, cele cu vegetație forestieră, dacă nu fac parte din amenajamentele silvice, pasunile împadurite, cele ocupate cu construcții și instalații agrozootehnice, amenajări piscicole și de îmbunătățiri funciare, drumurile tehnologice și de exploatare Agricolă, platformele și spațiile de depozitare care servesc nevoilor producției agricole și terenurile neproductive care pot fi amenajate și folosite pentru producția Agricolă.
- 4) Se completează cu "X" rubricile în care informațiile pot fi comparate cu datele din Registrul agricol, evidentele fiscal, evidente de stare civilă, altele asemenea.

Județul Dolj	Registrul de evidență
Municipiul Calafat	Nr. <u>54431</u> din <u>18</u> <u>10</u> / 2019

LISTA

preemptorilor în vederea exercitării dreptului de preempțiune asupra ofertei de vânzare în ordinea rangului de preferință

Enea Constantina prin Călogăreștii

Ca urmare a înregistrării ofertei de vânzare depuse de în calitate de vânzător, pe baza informațiilor cuprinse în oferta de vânzare au fost identificați următorii preemptori:

1. Coproprietari ai terenului a cărui ofertă de vânzare a fost înregistrată

Nr. crt.	Nume și prenume persoană fizică/Denumire persoană / persoane juridică / juridice, asociații și alte entități fără personalitate juridică, precum și persoane juridice care nu se înregistrează în registrul comerțului	Adresă domiciliu /reședință/sediu
1.		
2.		
3.		

2. Arendaș al terenului a cărui ofertă de vânzare a fost înregistrată

Nume și prenume arendaș	<i>SC Moara Calafatului SRL</i>
Domiciliul/sediul	<i>Calafat</i>

3. Proprietari vecini ai terenului a cărui ofertă de vânzare-cumpărare a fost înregistrată

Nume și prenume/denumire vecin	1. <i>Măciuseanu Gh.</i>
	2. <i>Brinza M.</i>
	3.
	4.

4. Statul român, reprezentat prin Agenția Domeniilor Statului

Primar
Ciobanu Lucian,

Secretar primărie
Mladin Florin

Întocmit
Nedeanu Dumitru Mitică

[Signature]

[Signature]

[Signature]

Nr. 54431/18.04.2019

Anexa nr. 1B

OFERTA DE VANZARE TEREN

Subsemnatul/Subsemnata⁽¹⁾ CEEA COMUNITARIA CAP
 CNP 22.11.1965 CALAFATIN DL, avand adresa de comunicare in : localitatea
CALAFATIN, str. DECEMBRI, nr. 11, bl., sc.
 et., ap., judetul/sectorul DL, cod postal
 e-mail....., telefon

Vand teren agricol situat in extravilan, in suprafata de 1,88 ha, la pretul
15.549,06 lei (cincisprezece mii si opt sute patruzeci si noua lei)⁽²⁾

Conditii de vanzare sunt urmatoarele:

CFR de 110000 CALAFATIN DL

Date privind identificarea terenului:

Specificatie	Informatii privind apasamentul terenului						Categoria de folosinta ⁽³⁾	Obs.
	Comuna/ Judetul (*)	Suprafata -ha (*)	Numar cadastral (**)	Nr. Carte funciara (**)	Nr. Tarla/lot (**)	Nr. Parcela (**)		
Se completeaza de catre vanzator	<u>CALAFATIN</u> <u>DL</u>	<u>1,88</u>	<u>33795</u>	<u>33795</u>	<u>17</u>	<u>173</u>	<u>ARABII</u>	
Verificat primarie ⁽⁴⁾	<u>X</u>	<u>X</u>	<u>X</u>	<u>X</u>	<u>X</u>	<u>X</u>	<u>X</u>	

Cunoscand ca falsul in declaratii se pedepseste conform Legii nr. 286/2009 privind Codul penal, cu modificarile si completarile ulterioare, declar ca datele sunt reale, corecte si complete.

Vanzator/imputernicit

CALAFATIN DL
 (numele si prenumele in clar)

Semnatura,

L.S.

Data

NOTE:

- campurile notate cu (*) sunt obligatoriu de completat
- capurile notate cu (**) se completeaza in cazul in care sunt cunoscute informatiile

- 1) Se completeaza numele si prenumele proprietarului
- 2) Se va complete in cifre si litere
- 3) Se completeaza categoria de folosinta a terenurilor agricole situate in extravilan productive, care sunt: arabile, viile, livezile, pepiniere viticole, pomicole, plantatii de hamei si duzi, pasunile, fanetele, serele, solarele, rasadnitele si alte asemenea, cele cu vegetatie forestiera, daca nu fac parte din amenajamentele silvice, pasunile impadurite, cele ocupate cu constructii si instalatii agrozootehnice, amenajari piscicole si de imbunatatiri funciare, drumurile tehnologice si de exploatare Agricola, platformele si spatiile de depozitare care servesc nevoilor productiei agricole si terenurile neproductive care pot fi amenajate si folosite pentru productia Agricola.
- 4) Se completeaza cu "X" rubricile in care informatiile pot fi comparate cu datele din Registrul agricol, evidentele fiscal, evidente de stare civila, altele asemenea.

Județul Dolj	Registrul de evidență
Municipiul Calafat	Nr. 54433 din 19.06.2019

LISTA

preemptorilor în vederea exercitării dreptului de preempțiune asupra ofertei de vânzare în ordinea rangului de preferință

Ca urmare a înregistrării ofertei de vânzare depuse de Stefanidiu Marin în calitate de vânzător, pe baza informațiilor cuprinse în oferta de vânzare au fost identificați următorii preemptori:

1. Coproprietari ai terenului a cărui ofertă de vânzare a fost înregistrată

Nr. crt.	Nume și prenume persoană fizică/Denumire persoană / persoane juridică /juridice, asociații și alte entități fără personalitate juridică, precum și persoane juridice care nu se înregistrează în registrul comerțului	Adresă domiciliu /reședință/sediu
1.		
2.		
3.		

2. Arendaș al terenului a cărui ofertă de vânzare a fost înregistrată


Nume și prenume arendaș	<u>Stefanidiu Alexandru Ștefan</u>
Domiciliul/sediul	

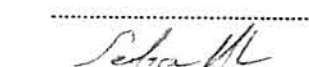
3. Proprietari vecini ai terenului a cărui ofertă de vânzare-cumpărare a fost înregistrată

Nume și prenume/denumire vecin	1. <u>Pleniceanu A</u>
	2. <u>Toader Cost</u>
	3.
	4.

4. Statul român, reprezentat prin Agenția Domeniilor Statului

Primar
Ciobanu Lucian,


Secretar primărie,
Mladin Florin


Întocmit
Nedeanu Dumitru Mitică


OFERTA DE VANZARE TEREN

Subsemnatul/Subsemnata⁽¹⁾ STEFANIOIU MARIU,
 CNP, avand adresa de comunicare in : localitatea
BASARABI, str. PRUNILOR, nr. 4, bl., sc.
 et., ap....., judetul/sectorul Dolj, cod postal,
 e-mail....., telefon

Vand teren agricol situate in extravilan, in suprafata de 0,61 ha, la pretul
6.000 (ase mii lei) lei⁽²⁾

Conditile de vanzare sunt urmatoarele:

.....

.....

Date privind identificarea terenului:

Specificatie	Informatii privind apasamentul terenului						Categoria de folosinta ⁽³⁾	Obs.
	Comuna/ Judetul	Suprafata -ha-	Numar cadastral	Nr. Carte funciara	Nr. Tarla/lot	Nr. Parcela		
	(*)	(*)	(**)	(**)	(**)	(**)	(**)	
Se completeaza de catre vanzator	<u>Basarabi</u> <u>Dolj</u>	<u>0,61</u>	<u>33821</u>	<u>33821</u>	<u>47</u>	<u>41</u>	<u>arabil</u>	
Verificat primarie ⁽⁴⁾ de	<u>X</u>	<u>X</u>	<u>X</u>	<u>X</u>	<u>X</u>	<u>X</u>	<u>X</u>	

Cunoscand ca falsul in declaratii se pedepseste conform Legii nr. 286/2009 privind Codul penal, cu modificarile si completarile ulterioare, declar ca datele sunt reale, corecte si complete.

Vanzator/imputernicit
STEFANIOIU MARIU
 (numele si prenumele in clar)

Semnatura,

M.S.

Data 19.03.2019

NOTE:

- campurile notate cu (*) sunt obligatoriu de completat
- capurile notate cu (**) se completeaza in cazul in care sunt cunoscute informatiile

- 1) Se completeaza numele si prenumele proprietarului
- 2) Se va complete in cifre si litere
- 3) Se completeaza categoria de folosinta a terenurilor agricole situate in extravilan productive, care sunt: arabile, viile, livezile, pepiniere viticole, pomicole, plantatii de hamei si duzi, pasunile, fanetele, serele, solarele, rasadnitele si alte asemenea, cele cu vegetatie forestiera, daca nu fac parte din amenajamentele silvice, pasunile impadurite, cele ocupate cu constructii si instalatii agrozootehnice, amenajari piscicole si de imbunatatiri funciare, drumurile tehnologice si de exploatare Agricola, platformele si spatiile de depozitare care servesc nevoilor productiei agricole si terenurile neproductive care pot fi amenajate si folosite pentru productia Agricola.
- 4) Se completeaza cu "X" rubricile in care informatiile pot fi comparate cu datele din Registrul agricol, evidentele fiscal, evidente de stare civila, altele asemenea.

Județul Dolj	Registrul de evidență
Municipiul Calafat	Nr. 54432 din 18.1.04.2019

LISTA

preemptorilor în vederea exercitării dreptului de preempțiune asupra ofertei de vânzare în ordinea rangului de preferință

Ioan Remus pentru Botană Maria

Ca urmare a înregistrării ofertei de vânzare depuse de în calitate de vânzător, pe baza informațiilor cuprinse în oferta de vânzare au fost identificați următorii preemptori:

1. Coproprietari ai terenului a cărui ofertă de vânzare a fost înregistrată

Nr. crt.	Nume și prenume persoană fizică/Denumire persoană / persoane juridică / juridice, asociații și alte entități fără personalitate juridică, precum și persoane juridice care nu se înregistrează în registrul comerțului	Adresă domiciliu /reședință/sediu
1.		
2.		
3.		

2. Arendaș al terenului a cărui ofertă de vânzare a fost înregistrată

Nume și prenume arendaș	<i>Ioan Remus</i>
Domiciliul/sediul	<i>Molăței st. Unirii nr 223</i>

3. Proprietari vecini ai terenului a cărui ofertă de vânzare-cumpărare a fost înregistrată

Nume și prenume/denumire vecin	1..... <i>Mamina Ft.</i>
	2..... <i>Reapchi Vladimir</i>
	3.....
	4.....

4. Statul român, reprezentat prin Agenția Domeniilor Statului

Primar
Ciobanu Lucian,

[Signature]

Secretar primărie
Mladin Florin

[Signature]

Întocmit
Nedeanu Dumitru Mitică

[Signature]

Nr. 54432/18.04.2019

OFERTA DE VANZARE TEREN

Subsemnatul/Subsemnata(1) BOTEANU MARIA PRIN IOVAN REMUS
CNP, avand adresa de comunicare in : localitatea
1741147E, str. UNIRII, nr. 223, bl., sc.,
et., ap., judetul/sectorul DOLJ, cod postal,
e-mail, telefon 0726788728

Vand teren agricol situate in extravilan, in suprafata de 2.65 ha, la pretul
2.6500 (doua mii suta cincisprezece mii) lei (2)

Conditile de vanzare sunt urmatoarele:

Date privind identificarea terenului:

Table with 9 columns: Specificatie, Comuna/Judetul, Suprafata -ha-, Numar cadastral, Nr. Carte funciara, Nr. Tarla/lot, Nr. Parcela, Categoria de folosinta(3), Obs. Rows include 'Se completeaza de catre vanzator' and 'Verificat primarie(4)'.

Cunoscand ca falsul in declaratii se pedepseste conform Legii nr. 286/2009 privind Codul penal, cu modificarile si completarile ulterioare, declar ca datele sunt reale, corecte si complete.

Yanzator/imputernicit IOVAN REMUS (numele si prenumele in clar)

Semnatura, L.S. [Signature]

Data 16.04.2019

NOTE:

- campurile notate cu (*) sunt obligatoriu de completat
-capurile notate cu (**) se completeaza in cazul in care sunt cunoscute informatiile

- 1) Se completeaza numele si prenumele proprietarului
2) Se va complete in cifre si litere
3) Se completeaza categoria de folosinta a terenurilor agricole situate in extravilan productive, care sunt: arabile, viile, livezile, pepiniere viticole, pomicole, plantatii de hamei si duzi, pasunile, fanetele, serele, solarele, rasadnitele si alte asemenea, cele cu vegetatie forestiera, daca nu fac parte din amenajamentele silvice, pasunile impadurite, cele ocupate cu constructii si instalatii agrozootehnice, amenajari piscicole si de imbunatatiri funciare, drumurile tehnologice si de exploatare Agricola, platformele si spatiile de depozitare care servesc nevoilor productiei agricole si terenurile neproductive care pot fi amenajate si folosite pentru productia Agricola.
4) Se completeaza cu "X" rubricile in care informatiile pot fi comparate cu datele din Registrul agricol, evidentele fiscal, evidente de stare civila, altele asemenea.