

Județul Dolj	Registrul de evidență
Municipiul Calafat	Nr. <u>54447</u> din <u>27</u> / <u>05</u> / 2019

LISTA

preemptorilor în vederea exercitării dreptului de preempțiune asupra ofertei de vânzare în ordinea rangului de preferință

Ca urmare a înregistrării ofertei de vânzare depuse de Barbu Ecaterina în calitate de vânzător, pe baza informațiilor cuprinse în oferta de vânzare au fost identificați următorii preemptori:

1. Coproprietari ai terenului a cărui ofertă de vânzare a fost înregistrată

Nr. crt.	Nume și prenume persoană fizică/Denumire persoană / persoane juridică / juridice, asociații și alte entități fără personalitate juridică, precum și persoane juridice care nu se înregistrează în registrul comerțului	Adresă domiciliu /reședință/sediu
1.		
2.		
3.		

2. Arendaș al terenului a cărui ofertă de vânzare a fost înregistrată

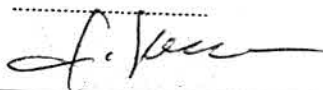
Nume și prenume arendaș	<u>SC Moara Calafatului SRL</u>
Domiciliul/sediul	

3. Proprietari vecini ai terenului a cărui ofertă de vânzare-cumpărare a fost înregistrată


Nume și prenume/denumire vecin	1. <u>Oprea Sorinel</u>
	2. <u>Trăistaru Maria</u>
	3. <u>/</u>
	4. <u>/</u>

4. Statul român, reprezentat prin Agenția Domeniilor Statului

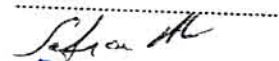
Primar
Ciobanu Lucian,



Secretar primărie,
Mlașin Florin



Întocmit
Nedeanu Dumitru Mitică



OFERTA DE VANZARE TEREN

Subsemnatul/Subsemnata⁽¹⁾ BARBU ECATERINA,
 CNP, avand adresa de comunicare in : localitatea
CALAFAT, str. H.C.S., nr. 49, bl., sc.
 et., ap., judetul/sectorul DOLOJ, cod postal,
 e-mail....., telefon

Vand teren agricol situat in extravilan, in suprafata de 0,35 ha, la pretul
3.614,0 Lei (suma scrisa pe PATRATA) lei⁽²⁾

Conditii de vanzare sunt urmatoarele: afara de moza CALAFAT

Date privind identificarea terenului:

Specificatie	Informatii privind apasamentul terenului						Categoria de folosinta ⁽³⁾ (**)	Obs.
	Comuna/ Judetul (*)	Suprafata -ha- (*)	Numar cadastral (**)	Nr. Carte funciara (**)	Nr. Tarla/lot (**)	Nr. Parcela (**)		
Se completeaza de catre vanzator	<u>CALAFAT DOLOJ</u>	<u>0,35</u>	<u>31090</u>	<u>31090</u>	<u>105</u>	<u>33</u>	<u>ARABZ</u>	
Verificat primarie ⁽⁴⁾	<u>✓</u>	<u>✓</u>	<u>✓</u>	<u>✓</u>	<u>✓</u>	<u>✓</u>	<u>✓</u>	

Cunoscand ca falsul in declaratii se pedepseste conform Legii nr. 286/2009 privind Codul penal, cu modificarile si completarile ulterioare, declar ca datele sunt reale, corecte si complete.

Vanzator/imputernicit
BARBU ECATERINA
 (numele si prenumele in clar)

Semnatura,
[Signature]
 L.S.

Data

NOTE:

-campurile notate cu (*) sunt obligatoriu de completat
 -capurile notate cu (**) se completeaza in cazul in care sunt cunoscute informatiile

- 1) Se completeaza numele si prenumele proprietarului
- 2) Se va complete in cifre si litere
- 3) Se completeaza categoria de folosinta a terenurilor agricole situate in extravilan productive, care sunt: arabile, viile, livezile, pepiniere viticole, pomicole, plantatii de hamei si duzi, pasunile, fanetele, serele, solarele, rasadnitele si alte asemenea, cele cu vegetatie forestiera, daca nu fac parte din amenajamentele silvice, pasunile impadurite, cele ocupate cu constructii si instalatii agrozootehnice, amenajari piscicole si de imbunatatiri funciare, drumurile tehnologice si de exploatare Agricola, platformele si spatiile de depozitare care servesc nevoilor productiei agricole si terenurile neproductive care pot fi amenajate si folosite pentru productia Agricola.
- 4) Se completeaza cu "X" rubricile in care informatiile pot fi comparate cu datele din Registrul agricol, evidentele fiscal, evidente de stare civila, altele asemenea.

Județul Dolj	Registrul de evidență
Municipiul Calafat	Nr. 54448 din 29.10.2019

LISTA

preemptorilor în vederea exercitării dreptului de preempțiune asupra ofertei de vânzare în ordinea rangului de preferință

Ca urmare a înregistrării ofertei de vânzare depuse de Turcu Stefan prin Stocan Marian în calitate de vânzător, pe baza informațiilor cuprinse în oferta de vânzare au fost identificați următorii preemptori:

1. Coproprietari ai terenului a cărui ofertă de vânzare a fost înregistrată

Nr. crt.	Nume și prenume persoană fizică/Denumire persoană / persoane juridică / juridice, asociații și alte entități fără personalitate juridică, precum și persoane juridice care nu se înregistrează în registrul comerțului	Adresă domiciliu /reședință/sediu
1.		
2.		
3.		

2. Arendaș al terenului a cărui ofertă de vânzare a fost înregistrată

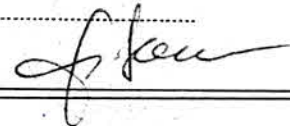
Nume și prenume arendaș	Lalescu Petre
Domiciliul/sediul	

3. Proprietari vecini ai terenului a cărui ofertă de vânzare-cumpărare a fost înregistrată

Nume și prenume/denumire vecin	1. Matea Ion
	2. Palcu Maria
	3.
	4.

4. Statul român, reprezentat prin Agenția Domeniilor Statului

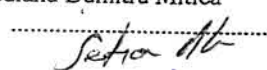
Primar
Ciobanu Lucian,



Secretar primărie,
Madin Florin



Întocmit
Nedeanu Dumitru Mitică



OFERTA DE VANZARE TEREN

Subsemnatul/Subsemnata(1) JUNARU STEFAN PRIN, STOEAN MARIAN, CNP COM. CETATE, str. STIRBEI VOST, nr. 8, bl., sc., et., ap., judetul/sectorul IOLY, cod postal, e-mail, telefon

Vand teren agricol situate in extravilan, in suprafata de 0.53 ha, la pretul 2650 lei. Zona nu s-a suta crucei lei

Conditile de vanzare sunt urmatoarele:

Date privind identificarea terenului:

Table with 9 columns: Specificatie, Comuna/Judetul, Suprafata -ha-, Numar cadastral, Nr. Carte funciara, Nr. Tarla/lot, Nr. Parcela, Categoria de folosinta, Obs. Includes rows for 'Se completeaza de catre vanzator' and 'Verificat primarie'.

Cunoscand ca falsul in declaratii se pedepseste conform Legii nr. 286/2009 privind Codul penal, cu modificarile si completarile ulterioare, declar ca datele sunt reale, corecte si complete.

Vanzator/imputernicit STOEAN MARIAN (numele si prenumele in clar)

Semnatura, L.S.

Data

NOTE:

- campurile notate cu (*) sunt obligatoriu de completat
-capurile notate cu (**) se completeaza in cazul in care sunt cunoscute informatiile

- 1) Se completeaza numele si prenumele proprietarului
2) Se va complete in cifre si litere
3) Se completeaza categoria de folosinta a terenurilor agricole situate in extravilan productive, care sunt: arabile, viile, livezile, pepiniere viticole, pomicole, plantatii de hamei si duzi, pasunile, fanetele, serele, solarele, rasadnitele si alte asemenea, cele cu vegetatie forestiera, daca nu fac parte din amenajamentele silvice, pasunile impadurite, cele ocupate cu constructii si instalatii agrozootehnice, amenajari piscicole si de imbunatatiri funciare, drumurile tehnologice si de exploatare Agricola, platformele si spatiile de depozitare care servesc nevoilor productiei agricole si terenurile neproductive care pot fi amenajate si folosite pentru productia Agricola.
4) Se completeaza cu "X" rubricile in care informatiile pot fi comparate cu datele din Registrul agricol, evidentele fiscal, evidente de stare civila, altele asemenea.

Județul Dolj	Registrul de evidență
Municipiul Calafat	Nr. 5449din 29.10.2019

LISTA

preemptorilor în vederea exercitării dreptului de preempțiune asupra ofertei de vânzare în ordinea rangului de preferință

Ca urmare a înregistrării ofertei de vânzare depuse de Busu Maria în calitate de vânzător, pe baza informațiilor cuprinse în oferta de vânzare au fost identificați următorii preemptori:

1. Coproprietari ai terenului a cărui ofertă de vânzare a fost înregistrată

Nr. crt.	Nume și prenume persoană fizică/Denumire persoană / persoane juridică / juridice, asociații și alte entități fără personalitate juridică, precum și persoane juridice care nu se înregistrează în registrul comerțului	Adresă domiciliu /reședință/sediu
1.		
2.		
3.		

2. Arendaș al terenului a cărui ofertă de vânzare a fost înregistrată

Nume și prenume arendaș	<u>Calăscu Petre</u>
Domiciliul/sediul	

3. Proprietari vecini ai terenului a cărui ofertă de vânzare-cumpărare a fost înregistrată

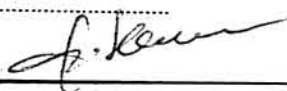
Nume și prenume/denumire vecin	1. <u>Meleacă St.</u>
	2. <u>Pirștea Iol</u>
	3. _____)
	4. _____


4. Statul român, reprezentat prin Agenția Domeniilor Statului

Primar
Ciobanu Lucian,

Secretar primărie,
Mlașin Florin

Întocmit
Nedeanu Dumitru Mitică





OFERTA DE VANZARE TEREN

Subsemnatul/Subsemnata⁽¹⁾ BUSU MARIA,
 CNP CIUPERCENII VECHI, str. MARE, nr. 84, bl. -, sc. -,
 et. -, ap. -, judetul/sectorul DOB, cod postal -,
 e-mail -, telefon -

Vand teren agricol situate in extravilan, in suprafata de 0,84 ha, la pretul 4.200 Patru mii doua sute lei⁽²⁾

Conditile de vanzare sunt urmatoarele:

Date privind identificarea terenului:

Specificatie	Informatii privind apasamentul terenului						Categoria de folosinta ⁽³⁾	Obs.
	Comuna/ Judetul (*)	Suprafata -ha- (*)	Numar cadastral (**)	Nr. Carte funciara (**)	Nr. Tarla/lot (**)	Nr. Parcela (**)		
Se completeaza de catre vanzator	<u>CALAFAT</u> <u>CIUPERCENII VECHI</u>	<u>0,84</u>	<u>33.901</u>	<u>33.901</u>	<u>151</u>	<u>30</u>	<u>ARABIL</u>	
Verificat primarie ⁽⁴⁾	<u>7</u>	<u>✓</u>	<u>✓</u>	<u>✓</u>	<u>✓</u>	<u>✓</u>	<u>✓</u>	

Cunoscand ca falsul in declaratii se pedepseste conform Legii nr. 286/2009 privind Codul penal, cu modificarile si completarile ulterioare, declar ca datele sunt reale, corecte si complete.

Vanzator/imputernicit
BUSU MARIA
 (numele si prenumele in clar)

Semnatura
[Signature]
 L.S.


Data

NOTE:

- campurile notate cu (*) sunt obligatoriu de completat
- capurile notate cu (**) se completeaza in cazul in care sunt cunoscute informatiile

- 1) Se completeaza numele si prenumele proprietarului
- 2) Se va complete in cifre si litere
- 3) Se completeaza categoria de folosinta a terenurilor agricole situate in extravilan productive, care sunt: arabile, viile, livezile, pepiniere viticole, pomicole, plantatii de hamei si duzi, pasunile, fanetele, serele, solarele, rasadnitele si alte asemenea, cele cu vegetatie forestiera, daca nu fac parte din amenajamentele silvice, pasunile impadurite, cele ocupate cu constructii si instalatii agrozootehnice, amenajari piscicole si de imbunatatiri funciare, drumurile tehnologice si de exploatare Agricola, platformele si spatiile de depozitare care servesc nevoilor productiei agricole si terenurile neproductive care pot fi amenajate si folosite pentru productia Agricola.
- 4) Se completeaza cu "X" rubricile in care informatiile pot fi comparate cu datele din Registrul agricol, evidentele fiscal, evidente de stare civila, altele asemenea.

COMUNICARE DE ACCEPTARE
a ofertei de vanzare

JUDETUL DOLJ LOCALITATEA CALAFAT	Nr. unic de inregistrare al ofertei de vanzare din Registrul de evidenta Nr. 5471/2 din 29.05.2019.....(*)
PRIMARIA COMUNEI MUNICIPIUL CALAFAT	Semnatura functionarului care primeste oferta de vanzare(*)
Numele si prenumele functionarului primariei care primeste cererea(*) Nedraun Nelu Mitrea	

Anexa nr. 1D

STIMATE DOMNULE PRIMAR,

1.(*)
 Subsemnatul/Subsemnata, LALESCU PETRE
 CNP., in calitate de,
 identificat/identificata cu seria D.X nr., data si locul
 nasterii CIUP. VECHI CALAFAT 15.03.1953....., localitatea
 CIUP. VECHI....., judetul/tara DOLJ.....

2.(*) cu domiciliul in : localitatea MUN. CALAFAT str.
 CONSTANTIN STERE nr., bl. M.H....., sc., et., ap. 4.....
 judetul/sectorul DOLJ....., codul postal
 0753 116 182....., tara ROMANIA....., telefon
 mail....., fax....., e-
 starea civila CASATORIT....., cetatenia ROMANA.....

3.(**) resedinta in Romania (daca este cazul): localitatea,
 str....., nr....., bl....., sc., et.,
 ap., judetul/sectorul, codul
 postal....., telefon,
 fax....., e-mail.....

4(***)
 prin
 CNP/CIF....., in calitate de,
 conform, localitatea
, str., nr....., bl.
, sc., et., ap., judetul/sectorul.....

Prin prezenta imi exprim intentia ferma de cumparare si accept oferta de vanzare
 pentru terenul agricol extravilan in suprafata de 2.842 ha, identificat cu numar
 cadastral 33724-33727-33720-33730, in scris in cartea funciara 33724-33727-33720-33730, a
 localitatii CALAFAT - SOT. CIUPERENII VECHI si afisata in data de
 la sediul Primariei CALAFAT.....

Pretul oferit pentru cumparare este de
 14.210 (Paisprezece mii doua
 sute sece) lei (pretul se va scrie in cifre si litere)

In sustinerea comunicarii de acceptare si a calitatii de preemtor, depun urmatoarele acte
 doveditoare (1):

LA. 5444/03.05.2019

Anexa nr. 1B

OFERTA DE VANZARE TEREN

Subsemnatul/Subsemnata⁽¹⁾ VANA VISALICA PRIN ZAMFIR CURTE,
 CNP:, avand adresa de comunicare in : localitatea
CALAFAT, CIUPERCENII VECHE str. GHIOCEI NOR, nr. 4, bl., sc.,
 et., ap., judetul/sectorul DOLOJ, cod postal,
 e-mail, telefon

Vand teren agricol situate in extravilan, in suprafata de 2.842 ha, la pretul
14.210 - paisprezece mii doua sute zece lei⁽²⁾

Conditile de vanzare sunt urmatoarele:

.....

.....

Date privind identificarea terenului:

Specificatie	Informatii privind apasamentul terenului						Categoria de folosinta ⁽³⁾	Obs.
	Comuna/ Judetul	Suprafata -ha-	Numar cadastral	Nr. Carte funciara	Nr. Tarla/lot	Nr. Parcela		
	(*)	(*)	(**)	(**)	(**)	(**)	(**)	
Se completeaza de catre vanzator	<u>MUN. CALAFAT</u> <u>CIUP. VECHE</u>	<u>0,24</u> <u>1,00</u>	<u>33.724</u> <u>33.727</u>	<u>33.724</u> <u>33.727</u>	<u>144</u> <u>196</u>	<u>12</u> <u>12</u>	<u>ARABIL</u> <u>ARABIL</u>	
Verificat primarie ⁽⁴⁾	<u>CIUP.</u> <u>VECHI</u>	<u>0,92</u> <u>0,682</u>	<u>33.720</u> <u>33.730</u>	<u>33.720</u> <u>33.730</u>	<u>151</u> <u>197</u>	<u>50</u> <u>34</u>	<u>ARABIL</u> <u>ARABIL</u>	
	X	X	X	X	X	X	X	

Cunoscand ca falsul in declaratii se pedepseste conform Legii nr. 286/2009 privind Codul penal, cu modificarile si completarile ulterioare, declar ca datele sunt reale, corecte si complete.

Vanzator/imputernicit
ZAMFIR CURTE
 (numele si prenumele in clar)

Semnatura

 L.S.

Data

NOTE:

campurile notate cu (*) sunt obligatoriu de completat
 -capurile notate cu (**) se completeaza in cazul in care sunt cunoscute informatiile

- 1) Se completeaza numele si prenumele proprietarului
- 2) Se va complete in cifre si litere
- 3) Se completeaza categoria de folosinta a terenurilor agricole situate in extravilan productive, care sunt: arabile, viile, livezile, pepiniere viticole, pomicole, plantatii de hamei si duzi, pasunile, fanetele, serele, solarele, rasadnitele si alte asemenea, cele cu vegetatie forestiera, daca nu fac parte din amenajamentele silvice, pasunile impadurite, cele ocupate cu constructii si instalatii agrozootehnice, amenajari piscicole si de imbunatatiri funciare, drumurile tehnologice si de exploatare Agricola, platformele si spatiile de depozitare care servesc nevoilor productiei agricole si terenurile neproductive care pot fi amenajate si folosite pentru productia Agricola.
- 4) Se completeaza cu "X" rubricile in care informatiile pot fi comparate cu datele din Registrul agricol, evidentele fiscal, evidente de stare civila, altele asemenea.

COMUNICARE DE ACCEPTARE
a ofertei de vanzare

JUDETUL DOLJ LOCALITATEA CALAFAT PRIMARIA COMUNEI Municipiului Calafat si prenumele functionarului primariei care inregistreaza cererea(*) Mediana Anu Mircea	Nr.unic de inregistrare al ofertei de vanzare din Registrul de evidenta Nr. 55550/2 din 25.10.2019(*)
	Semnatura functionarului care primeste oferta de vanzare(*) [Signature]

Anexa nr. 1D

STIMATE DOMNULE PRIMAR,

Numele/Subsemnata, SE MOTZA CALAFATUL' TEL PRIZI POPA EARL
 si prenumele functionarului primariei
 care inregistreaza cererea(*) in calitate de PRESEDINTE data si locul
 emisiei cererii seria nr. localitatea
 judetul/tara

cu domiciliul in : localitatea str.
 nr. bl. sc. et. ap.
 localitatea codul postal
 telefon
 tara fax e-
 cetatenia
 starea civila

*) resedinta in Romania (daca este cazul): localitatea
 nr. bl. sc. et.
 judetul/sectorul codul
 telefon
 e-mail

**) prin
 IP/CIF in calitate de localitatea
 nr. bl.
 str.
 sc. et. ap. judetul/sectorul

Prin prezenta imi exprim intentia ferma de cumparare si accept oferta de vanzare
 pentru terenul agricol extravilan in suprafata de 0,43 ha, identificat cu numar
 cadastral 33365, in scris in cartea funciara 33365, a
 localitatii Calafat si afisata in data de
 la sediul Primariei Calafat

Pretul oferit pentru cumparare este de
3005000 lei (pretul se va scrie in cifre si litere)

In sustinerea comunicarii de acceptare si a calitatii de preemtor, depun urmatoarele acte
 doveditoare (1):

Nr. 54440 / 25.04.2019

Anexa nr. 1B

OFERTA DE VANZARE TEREN

Subsemnatul/Subsemnata⁽¹⁾ VANZATORU MARIA C. STANCIU MARIANA, avand adresa de comunicare in : localitatea VALICA VIORISIA, nr. 196, bl., sc., et., ap., str. DECEBIA, cod postal, judetul/sectorul DOLJ, telefon, e-mail.....

Vand teren agricol situat in extravilan, in suprafata de 0,43 ha, la pretul 3.005.000 lei (CPTA. MUNCALI) lei⁽²⁾

Conditile de vanzare sunt urmatoarele: CPTA la IMARAT CALAFATZ SA

Date privind identificarea terenului:

Specificatie	Informatii privind apasamentul terenului						Categoria de folosinta ⁽³⁾ (**)	Obs.
	Comuna/ Judetul (*)	Suprafata -ha- (*)	Numar cadastral (**)	Nr. Carte funciara (**)	Nr. Tarla/lot (**)	Nr. Parcela (**)		
Se completeaza de catre vanzator	<u>CALAFATZ DOLJ</u>	<u>0,43</u>	<u>33365</u>	<u>33365</u>	<u>117</u>	<u>103</u>	<u>ARABIL</u>	
Verificat primarie ⁽⁴⁾	<u>X</u>	<u>X</u>	<u>X</u>	<u>X</u>	<u>X</u>	<u>X</u>	<u>X</u>	

Cunoscand ca falsul in declaratii se pedepseste conform Legii nr. 286/2009 privind Codul penal, cu modificarile si completarile ulterioare, declar ca datele sunt reale, corecte si complete.

Vanzator/imputernicit
VANZATORU MARIA C. STANCIU MARIANA
(numele si prenumele in clar)

Semnatura,

L.S.

Data

NOTE:

-campurile notate cu (*) sunt obligatoriu de completat
-capurile notate cu (**) se completeaza in cazul in care sunt cunoscute informatiile

- 1) Se completeaza numele si prenumele proprietarului
- 2) Se va complete in cifre si litere
- 3) Se completeaza categoria de folosinta a terenurilor agricole situate in extravilan productive, care sunt: arabile, viile, livezile, pepiniere viticole, pomicole, plantatii de hamei si duzi, pasunile, fanetele, serele, solarele, rasadnitele si alte asemenea, cele cu vegetatie forestiera, daca nu fac parte din amenajamentele silvice, pasunile impadurite, cele ocupate cu constructii si instalatii agrozootehnice, amenajari piscicole si de imbunatatiri funciare, drumurile tehnologice si de exploatare Agricola, platformele si spatiile de depozitare care servesc nevoilor productiei agricole si terenurile neproductive care pot fi amenajate si folosite pentru productia Agricola.
- 4) Se completeaza cu "X" rubricile in care informatiile pot fi comparate cu datele din Registrul agricol, evidentele fiscal, evidente de stare civila, altele asemenea.

COMUNICARE DE ACCEPTARE
a ofertei de vanzare

JUDETUL DOLJ LOCALITATEA CALAFAT	Nr. unic de inregistrare al ofertei de vanzare din Registrul de evidenta Nr. <u>54429/2</u> din <u>24.10.2019</u> (*)
PRIMARIA COMUNEI <i>Municipiului Calafat</i> si prenumele functionarului primariei ineste cererea(*) <i>Nediana Ana Miron</i>	Semnatura functionarului care primeste oferta de vanzare(*) <i>[Signature]</i>

Anexa nr. 1D

STIMATE DOMNULE PRIMAR,

mpatul/Subsemnata, *se moare CALAFATUL SRL PRIMI POPA SMI2*, in calitate de *PREEMPTOR*,
ficat/identificata cuseria nr., data si locul
ii judetul/tara.....

cu domiciliul in : localitatea str.
ul/sectorul nr., bl., sc., et., ap., codul postal
..... tara telefon
..... fax e-
..... cetatenia
a civila.....

*) resedinta in Romania (daca este cazul): localitatea
..... nr., bl., sc., et., codul
judetul/sectorul
tal telefon
..... e-mail.....

**) prin
..... in calitate de localitatea
nform nr., bl.
..... str.
....., sc., et., ap., judetul/sectorul.....

Prin prezenta imi exprim intentia ferma de cumparare si accept oferta de vanzare
entru terenul agricol extravilan in suprafata de 0,22 ha, identificat cu numar
adastral 33816, in scris in cartea funciara 33816, a
localitatii Calafat si afisata in data de

a sediul Primariei Calafat
Prețul oferit pentru cumparare este de
2292000 lei (pretul se va scrie in cifre si litere)

In sustinerea comunicarii de acceptare si a calitatii de preemtor, depun urmatoarele acte doveditoare (1):

Nr 54439 / 25.04.2019

Anexa nr. 1B

OFERTA DE VANZARE TEREN

Subsemnatul/Subsemnata⁽¹⁾ CĂPRAȘU VIOLATA C.H.P., având adresa de comunicare în : localitatea
 CNP 229206510450000000, str. DECEMBRIE, nr. 55, bl., sc.,
 et., ap., județul/sectorul DOLOJ, cod postal,
 e-mail, telefon

7

Vand teren agricol situat în extravilan, în suprafața de 0,22 ha, la prețul
229206510450000000 lei⁽²⁾

Condițiile de vânzare sunt următoarele:

CĂTRE PE TROARA CALHAREȘTI

Date privind identificarea terenului:

Specificatie	Informatii privind apasamentul terenului						Categoria de folosinta ⁽³⁾	Obs.
	Comuna/ Judetul	Suprafata -ha-	Numar cadastral	Nr. Carte funciara	Nr. Tarla/lot	Nr. Parcela		
	(*)	(*)	(**)	(**)	(**)	(**)	(**)	
Se completeaza de catre vanzator	<u>CALHAREȘTI</u>	<u>0,22</u>	<u>33816</u>	<u>33816</u>	<u>117</u>	<u>123</u>	<u>A2+B12</u>	
Verificat primarie ⁽⁴⁾	<u>✓</u>	<u>✓</u>	<u>✓</u>	<u>✓</u>	<u>✓</u>	<u>✓</u>	<u>✓</u>	

Cunoscând ca falsul în declarații se pedepsește conform Legii nr. 286/2009 privind Codul penal, cu modificările și completările ulterioare, declar ca datele sunt reale, corecte și complete.

Vanzator/imputernicit

CĂPRAȘU VIOLATA
 (numele și prenumele în clar)

Semnatura,

[Signature]
 L.S.

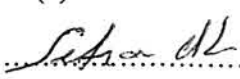
Data

NOTE:

-câmpurile notate cu (*) sunt obligatoriu de completat
 -câmpurile notate cu (**) se completează în cazul în care sunt cunoscute informațiile

- 1) Se completează numele și prenumele proprietarului
- 2) Se va complete în cifre și litere
- 3) Se completează categoria de folosință a terenurilor agricole situate în extravilan productive, care sunt: arabile, viile, livezile, pepiniere viticole, pomicele, plantații de hamei și duzi, pasunile, fanetele, serele, solarele, rasadnitele și alte asemenea, cele cu vegetație forestieră, dacă nu fac parte din amenajamentele silvice, pasunile împadurite, cele ocupate cu construcții și instalații agrozootehnice, amenajări piscicole și de îmbunătățiri funciare, drumurile tehnologice și de exploatare Agricolă, platformele și spațiile de depozitare care servesc nevoilor producției agricole și terenurile neproductive care pot fi amenajate și folosite pentru producția Agricolă.
- 4) Se completează cu "X" rubricile în care informațiile pot fi comparate cu datele din Registrul agricol, evidentele fiscal, evidente de stare civilă, altele asemenea.

**COMUNICARE DE ACCEPTARE
a ofertei de vanzare**

JUDETUL DOLJ LOCALITATEA CALAFAT	Nr.unic de inregistrare al ofertei de vanzare din Registrul de evidenta Nr. 544.38/2 din 24.05.2019.....(*)
PRIMARIA COMUNEI Municipality Calafat	Semnatura functionarului care primeste oferta de vanzare(*)
Numele si prenumele functionarului primariei care primeste cererea(*) Nedraun Dnu Motca 

Anexa nr. 1D

STIMATE DOMNULE PRIMAR,

1.(*)
 Subsemnatul/Subsemnata, ENCIU ANDREEA
 CNP....., in calitate de avcedas
 identificat/identificata cu ci seria DX nr., data si locul
 nasterii CALAFAT localitatea
, judetul/tara DOLJ

2.(*) cu domiciliul in : localitatea CRAIOVA str.
CALEA BUCURESTI nr. 38, bl. P2, sc. 1, et. 9, ap. 140
 judetul/sectorul DOLJ, codul postal
0766/949991, tara, telefon
, fax, e-
 mail....., cetatenia,
 starea civila.....

3(**) resedinta in Romania (daca este cazul): localitatea,
 str....., nr....., bl....., sc., et.,
 ap., judetul/sectorul, codul
 postal....., telefon,
 fax....., e-mail.....

4(***), prin
,
 CNP/CIF....., in calitate de,
 conform, localitatea
, str., nr....., bl.
, sc., et., ap., judetul/sectorul.....

Prin prezenta imi exprim intentia ferma de cumparare si accept oferta de vanzare
 pentru terenul agricol extravilan in suprafata de 152.1.00 ha, identificat cu numar
 cadastral 33308; 33310....., in scris in cartea funciara 33308; 33310....., a
 localitatii CALAFAT..... si afisata in data de 25.04.2019
 la sediul Primariei CALAFAT.....

Pretul oferit pentru cumparare este de
12.000 lei / ha lei (pretul se va scrie in cifre si litere)

In sustinerea comunicarii de acceptare si a calitatii de preemtor, depun urmatoarele acte
 doveditoare⁽¹⁾:

OFERTA DE VANZARE TEREN

Subsemnatul/Subsemnata⁽¹⁾ BADEA PIRCALABU MIHAELA.....
 CNP
 ..ALEXANDRIA....., str. TRACR. VLADIMIR RESCU....., nr., bl. F12, sc. C.....
 et. 3., ap. 4.2., judetul/sectorul TEHRMAN..... cod postal
 e-mail....., telefon 0723/461.232.....

Vand teren agricol situate in extravilan, in suprafata de 2,59..... ha, la pretul
12.000 lei/ha (denary prezice nu de lei/ha)..... lei⁽²⁾

Conditii de vanzare sunt urmatoarele:

.....

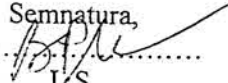
.....

Date privind identificarea terenului:

Specificatie	Informatii privind apasamentul terenului						Categoria de folosinta ⁽³⁾	Obs.
	Comuna/ Judetul	Suprafata -ha-	Numar cadastral	Nr. Carte funciara	Nr. Tarla/lot	Nr. Parcela		
	(*)	(*)	(**)	(**)	(**)	(**)	(**)	
Se completeaza de catre vanzator	<u>Ciufesti</u> <u>VECHI</u>	<u>1,53 ha</u> <u>1,06 ha</u>	<u>33308</u> <u>33310</u>	<u>33308</u> <u>33310</u>	<u>143</u> <u>145</u>	<u>4</u> <u>42</u>	<u>A</u>	
Verificat primarie ⁽⁴⁾	<u>X</u>	<u>Y</u>	<u>Y</u>	<u>X</u>	<u>Y</u>	<u>X</u>	<u>Y</u>	

Cunoscand ca falsul in declaratii se pedepseste conform Legii nr. 286/2009 privind Codul penal, cu modificarile si completarile ulterioare, declar ca datele sunt reale, corecte si complete.

Vanzator/imputernicit
BADEA PIRCALABU MIHAELA
 (numele si prenumele in clar)

Semnatura,

 L.S.

Data

NOTE:

- campurile notate cu (*) sunt obligatoriu de completat
 -capurile notate cu (**) se completeaza in cazul in care sunt cunoscute informatiile

- 1) Se completeaza numele si prenumele proprietarului
- 2) Se va complete in cifre si litere
- 3) Se completeaza categoria de folosinta a terenurilor agricole situate in extravilan productive, care sunt: arabile, viile, livezile, pepiniere viticole, pomicole, plantatii de hamei si duzi, pasunile, fanetele, serele, solarele, rasadnitele si alte asemenea, cele cu vegetatie forestiera, daca nu fac parte din amenajamentele silvice, pasunile impadurite, cele ocupate cu constructii si instalatii agrozootehnice, amenajari piscicole si de imbunatatiri funciare, drumurile tehnologice si de exploatare Agricola, platformele si spatiile de depozitare care servesc nevoilor productiei agricole si terenurile neproductive care pot fi amenajate si folosite pentru productia Agricola.
- 4) Se completeaza cu "X" rubricile in care informatiile pot fi comparate cu datele din Registrul agricol, evidentele fiscal, evidente de stare civila, altele asemenea.

COMUNICARE DE ACCEPTARE
a ofertei de vanzare

JUDETUL DOLJ	Nr.unic de inregistrare al ofertei de vanzare din Registrul de evidenta
LOCALITATEA CALAFAT	Nr. 54533/2... din 17.12.2019.....(*)
PRIMARIA COMUNEI municiplu - Calafat	Semnatura functionarului care primeste oferta de vanzare(*)
Numele si prenumele functionarului primariei care primeste cererea(*) Hedrașu Anu Mihaela	<i>Sida M</i>

Anexa nr. 1D

STIMATE DOMNULE PRIMAR,

M. STEFĂNOIU ALEXANDRU ȘTEFAN PRIN

1.(*). Subsemnatul / Subsemnata, *ȘTEFĂNOIU ALEXANDRU ȘTEFAN*, domiciliat / domiciliata în *CALAFAT*, str. *C. STERE*, nr., bl. *M13*, sc. *1*, ap. *7*, județul /sectorul *DOLJ*, telefon, act de identitate *C1* Seria *D2* nr. eliberat la data de *07.02.2017* CNP/CIF/CUI..... *531*, în calitate de *preemptor*, prin, conform

2.(*). pentru:, având număr de ordine în registrul comerțului, cod unic de înregistrare.....

3.(*). cu sediul în: localitatea, str., nr....., bl....., sc., et., ap., județul/sectorul, codul postal, telefon, fax, e-mail

Prin prezenta îmi exprim intenția de cumpărare și accept oferta de vanzare pentru terenul agricol extravilan în suprafața de *0,61* ha, identificat cu număr cadastral *33821*, înscris în cartea funciara *33821*, a localității *Calafat*, făcută de *Heșterușu Maru* și afișată în data de *19.04.2019* la sediul Primăriei *Calafat*.

Pretul oferit pentru cumpărare este de *600 lei* lei (pretul se va scrie în cifre și litere).

În susținerea comunicării de acceptare și a calității de preemptor, depun următoarele acte doveditoare ⁽¹⁾:

- 1 *Copie C1*
- 2 *Copie contract de arenda*
- 3 *Copie certificat de înregistrare în registrul comerțului*

OFERTA DE VANZARE TEREN

Subsemnatul/Subsemnata⁽¹⁾ STEFANCIU MARIU
 CNP, avand adresa de comunicare in : localitatea
BAHRAHA, str. PRUNILOR, nr. 4, bl., sc.
 et., ap....., judetul/sectorul Dolj, cod postal,
 e-mail....., telefon

Vand teren agricol situate in extravilan, in suprafata de 0,61 ha, la pretul
6.000 (Sase mii lei) lei⁽²⁾

Conditile de vanzare sunt urmatoarele:

.....


.....

Date privind identificarea terenului:

Specificatie	Informatii privind apasamentul terenului						Categoria de folosinta ⁽³⁾	Obs.
	Comuna/ Judetul	Suprafata -ha-	Numar cadastral	Nr. Carte funciara	Nr. Tarla/lot	Nr. Parcela		
	(*)	(*)	(**)	(**)	(**)	(**)	(**)	
Se completeaza de catre vanzator	<u>Bahraha Dolj</u>	<u>0,61</u>	<u>33821</u>	<u>33821</u>	<u>47</u>	<u>41</u>	<u>arabil</u>	
Verificat de primarie ⁽⁴⁾	<u>X</u>	<u>X</u>	<u>X</u>	<u>X</u>	<u>X</u>	<u>X</u>	<u>X</u>	

Cunoscand ca falsul in declaratii se pedepseste conform Legii nr. 286/2009 privind Codul penal, cu modificarile si completarile ulterioare, declar ca datele sunt reale, corecte si complete.

Vanzator/imputernicit
STEFANCIU MARIU
 (numele si prenumele in clar)

Semnatura,



Data 19.03.2019

NOTE:

- campurile notate cu (*) sunt obligatoriu de completat
 -capurile notate cu (**) se completeaza in cazul in care sunt cunoscute informatiile

- 1) Se completeaza numele si prenumele proprietarului
- 2) Se va complete in cifre si litere
- 3) Se completeaza categoria de folosinta a terenurilor agricole situate in extravilan productive, care sunt: arabile, viile, livezile, pepiniere viticole, pomicole, plantatii de hamei si duzi, pasunile, fanetele, serele, solarele, rasadnitele si alte asemenea, cele cu vegetatie forestiera, daca nu fac parte din amenajamentele silvice, pasunile impadurite, cele ocupate cu constructii si instalatii agrozootehnice, amenajari piscicole si de imbunatatiri funciare, drumurile tehnologice si de exploatare Agricola, platformele si spatiile de depozitare care servesc nevoilor productiei agricole si terenurile neproductive care pot fi amenajate si folosite pentru productia Agricola.
- 4) Se completeaza cu "X" rubricile in care informatiile pot fi comparate cu datele din Registrul agricol, evidentele fiscal, evidente de stare civila, altele asemenea.

**COMUNICARE DE ACCEPTARE
a ofertei de vanzare**

JUDETUL DOLJ LOCALITATEA CALAFAT	Nr.unic de inregistrare al ofertei de vanzare din Registrul de evidenta Nr. 59935/2 din 24.10.2019 (*)
PRIMARIA COMUNEI HUN. CALAFAT	Semnatura functionarului care primeste oferta de vanzare(*)
Numele si prenumele functionarului primariei care primeste cererea(*) Nediana An Mitica	

Anexa nr. 1D

STIMATE DOMNULE PRIMAR,

1.(*)
 Subsemnatul/Subsemnata, BILCU I. MARIANA P.F.A.,
 CNP/CUI....., in calitate de ARENDAȘ,
 identificat/identificata cu C.I......seria D.8..... nr., data si locul
 nasterii 23.07.72....., localitatea
 ...C.I.U.P. N.A.I......, judetul/tara DOLJ.....

2.(*) cu domiciliul in : localitatea str.
, nr., bl., sc., et., ap.,
 judetul/sectorul, codul postal
, tara, telefon
, fax, e-
 mail....., cetatenia,
 starea civila.....

3.(**) resedinta in Romania (daca este cazul): localitatea
 str....., nr....., bl....., sc., et.,
 ap., judetul/sectorul, codul
 postal....., telefon,
 fax....., e-mail.....

4(***) BILCU MARIANA prin

 CNP/CIF... .., in calitate de,
 conform, localitatea
, str., nr....., bl.
, sc., et., ap., judetul/sectorul... DOLJ.....

Prin prezenta imi exprim intentia ferma de cumparare si accept oferta de vanzare
 pentru terenul agricol extravilan in suprafata de 2,83 ha, identificat cu numar
 cadastral 32087....., in scris in cartea funciara HA..... 32087....., a
 localitatii CALAFAT..... si afisata in data de 23.04.2019.
 la sediul Primariei H.U.N. CALAFAT.....

Pretul oferit pentru cumparare este de
6.000 Lei / HA (sase mii lei pe HA)
 lei (pretul se va scrie in cifre si litere)

In sustinerea comunicarii de acceptare si a calitatii de preemtor, depun urmatoarele acte
 doveditoare⁽¹⁾:

Nr 54435 / 25.04.2019

OFERTA DE VANZARE TEREN

Anexa nr. 1B

Subsemnatul/Subsemnata⁽¹⁾ BILCU FANIEL SI BILCU MARIANA
 CNP
CALAFAT, str. 1907, avand adresa de comunicare in : localitatea
 et., ap. 2, judetul/sectorul 1043, nr., bl. M3, sc. 1,
 e-mail....., telefon 0768470148, cod postal

Vand teren agricol situate in extravilan, in suprafata de 2,83 ha, la pretul
6000 LEI / HA (sase mii lei pe HA) lei⁽²⁾

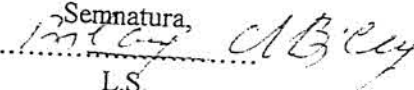
Conditii de vanzare sunt urmatoarele:

Date privind identificarea terenului:

Specificatie	Informatii privind apasamentul terenului						Categoria de folosinta ⁽³⁾	Obs.
	Comuna/ Judetul (*)	Suprafata -ha- (*)	Numar cadastral (**)	Nr. Carte funciara (**)	Nr. Tarla/lot (**)	Nr. Parcela (**)		
Se completeaza de catre vanzator	<u>CALAFAT</u> <u>1043</u>	<u>2,83</u>	<u>32087</u>	<u>32087</u>	<u>200</u>	<u>170</u>	<u>ARABIL</u>	
Verificat de primarie ⁽⁴⁾	<u>A</u>	<u>X</u>	<u>X</u>	<u>X</u>	<u>X</u>	<u>X</u>	<u>X</u>	

Cunoscand ca falsul in declaratii se pedepseste conform Legii nr. 286/2009 privind Codul penal, cu modificarile si completarile ulterioare, declar ca datele sunt reale, corecte si complete.

Vanzator/imputernicit
BILCU FANIEL SI BILCU MARIANA
 (numele si prenumele in clar)

Semnatura

 L.S.

Data 23.04.2019

NOTE:

-campurile notate cu (*) sunt obligatoriu de completat
 -capurile notate cu (**) se completeaza in cazul in care sunt cunoscute informatiile

- 1) Se completeaza numele si prenumele proprietarului
- 2) Se va complete in cifre si litere
- 3) Se completeaza categoria de folosinta a terenurilor agricole situate in extravilan productive, care sunt: arabile, viile, livezile, pepiniere viticole, pomicole, plantatii de hamei si duzi, pasunile, fanetele, serele, solarele, rasadnitele si alte asemenea, cele cu vegetatie forestiera, daca nu fac parte din amenajamentele silvice, pasunile impadurite, cele ocupate cu constructii si instalatii agrozootehnice, amenajari piscicole si de imbunatatiri funciare, drumurile tehnologice si de exploatare Agricola, platformele si spatiile de depozitare care servesc nevoilor productiei agricole si terenurile neproductive care pot fi amenajate si folosite pentru productia Agricola.
- 4) Se completeaza cu "X" rubricile in care informatiile pot fi comparate cu datele din Registrul agricol, evidentele fiscal, evidente de stare civila, altele asemenea.