

Județul Dolj	Registrul de evidență
Municipiul Calafat	Nr. 54465 din 05.08.2019

LISTA

preemptorilor în vederea exercitării dreptului de preempțiune asupra ofertei de vânzare în ordinea rangului de preferință

Ca urmare a înregistrării ofertei de vânzare depuse de Popa Marian prin Cosapu Ștefan în calitate de vânzător, pe baza informațiilor cuprinse în oferta de vânzare au fost identificați următorii preemptori:

1. Coproprietari ai terenului a cărui ofertă de vânzare a fost înregistrată

Nr. crt.	Nume și prenume persoană fizică/Denumire persoană / persoane juridică /juridice, asociații și alte entități fără personalitate juridică, precum și persoane juridice care nu se înregistrează în registrul comerțului	Adresă domiciliu /reședință/sediu
1.		
2.		
3.		

2. Arendaș al terenului a cărui ofertă de vânzare a fost înregistrată

Nume și prenume arendaș	Lalescu Pebe
Domiciliul/sediul	

3. Proprietari vecini ai terenului a cărui ofertă de vânzare-cumpărare a fost înregistrată



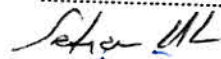
Nume și prenume/denumire vecin	1. <u>Seicaruia Lucretia</u>
	2. <u>Leucău Viomica</u>
	3. _____
	4. _____

4. Statul român, reprezentat prin Agenția Domeniilor Statului

Primar  
Ciobanu Lucian,

Secretar primărie,  
Madin Florin

Întocmit  
Nedeanu Dumitru Mitică

**OFERTA DE VANZARE TEREN**

Subsemnatul/Subsemnata<sup>(1)</sup> PORA MARIAN - PRIN CASAPU STEFAN,  
 CNP .. 7....., avand adresa de comunicare in : localitatea  
CIUPERCENII VECHI....., str. COOPERATEI....., nr. 9....., bl. ...., sc. ....,  
 et. ...., ap....., judetul/sectorul ADJ....., cod postal .....,  
 e-mail....., telefon .....

Vand teren agricol situate in extravilan, in suprafata de 1.66..... ha, la pretul  
6.640..... Sase mii sase sute patruzeci..... lei<sup>(2)</sup>

**Conditile de vanzare sunt urmatoarele:**

.....

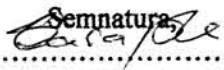
.....

**Date privind identificarea terenului:**

Specificatie	Informatii privind apasamentul terenului						Categoria de folosinta <sup>(3)</sup>	Obs.
	Comuna/ Judetul	Suprafata -ha-	Numar cadastral	Nr. Carte funciara	Nr. Taria/lot	Nr. Parcela		
	(*)	(*)	(**)	(**)	(**)	(**)	(**)	
Se completeaza de catre vanzator	<u>NUVAHALA</u> <u>CIUPERCENII</u> <u>VECHI</u>	<u>0,81</u> <u>0,85</u>	<u>33959</u> <u>33960</u>	<u>33959</u> <u>33960</u>	<u>198</u> <u>146</u>	<u>42</u> <u>39</u>	<u>Arabil</u> <u>Arabil</u>	
Verificat primarie <sup>(4)</sup> de	<u>X</u>	<u>X</u>	<u>X</u>	<u>X</u>	<u>X</u>	<u>X</u>	<u>X</u>	

Cunoscand ca falsul in declaratii se pedepseste conform Legii nr. 286/2009 privind Codul penal, cu modificarile si completarile ulterioare, declar ca datele sunt reale, corecte si complete.

Vanzator/imputernicit  
CASAPU STEFAN  
 .....  
 (numele si prenumele in clar)

Semnatura  
  
 .....

L.S.

Data .....

**NOTE:**

-campurile notate cu (\*) sunt obligatoriu de completat

-capurile notate cu (\*\*) se completeaza in cazul in care sunt cunoscute informatiile

- 1) Se completeaza numele si prenumele proprietarului
- 2) Se va complete in cifre si litere
- 3) Se completeaza categoria de folosinta a terenurilor agricole situate in extravilan productive, care sunt: arabile, viile, livezile, pepiniere viticole, pomicele, plantatii de hamei si duzi, pasunile, fanetele, serele, solarele, rasadnitele si alte asemenea, cele cu vegetatie forestiera, daca nu fac parte din amenajamentele silvice, pasunile impadurite, cele ocupate cu constructii si instalatii agrozootehnice, amenajari piscicole si de imbunatatiri funciare, drumurile tehnologice si de exploatare Agricola, platformele si spatiile de depozitare care servesc nevoilor productiei agricole si terenurile neproductive care pot fi amenajate si folosite pentru productia Agricola.
- 4) Se completeaza cu "X" rubricile in care informatiile pot fi comparate cu datele din Registrul agricol, evidentele fiscal, evidente de stare civila, altele asemenea.

Județul Dolj	Registrul de evidență
Municipiul Calafat	Nr. 54466 din 08 / 07 / 2019

LISTA

preemptorilor în vederea exercitării dreptului de preempțiune asupra ofertei de vânzare în ordinea rangului de preferință

Ca urmare a înregistrării ofertei de vânzare depuse de Mitică Constanta în calitate de vânzător, pe baza informațiilor cuprinse în oferta de vânzare au fost identificați următorii preemptori:

1. Coproprietari ai terenului a cărui ofertă de vânzare a fost înregistrată

Nr. crt.	Nume și prenume persoană fizică/Denumire persoană / persoane juridică /juridice, asociații și alte entități fără personalitate juridică, precum și persoane juridice care nu se înregistrează în registrul comerțului	Adresă domiciliu /reședință/sediu
1.		
2.		
3.		

2. Arendaș al terenului a cărui ofertă de vânzare a fost înregistrată

Nume și prenume arendaș	<u>Hăuceu Gheorghe</u>
Domiciliul/sediul	

3. Proprietari vecini ai terenului a cărui ofertă de vânzare-cumpărare a fost înregistrată



Nume și prenume/denumire vecin	1. <u>Păpuș Maria</u>
	2. <u>Argiu Șt.</u>
	3. ....
	4. ....


4. Statul român, reprezentat prin Agenția Domeniilor Statului

Primar  
Ciobanu Lucian,

Secretar primărie,  
Mladin Florin

Întocmit  
Nedîianu Dumitru Mitică





## OFERTA DE VANZARE TEREN

Subsemnatul/Subsemnata<sup>(1)</sup> NITICA CONSTANTA  
 CNP .. 3 .., avand adresa de comunicare in : localitatea  
CRAIOVA, str. Birada lui Novac, nr. 8, bl. D.35, sc. 2,  
 et. 2, ap. 11, judetul/sectorul DOLJ, cod postal ..  
 e-mail .., telefon 0721221990

Vand teren agricol situate in extravilan, in suprafata de 0,6300 ha, la pretul  
1000 (una mie lei) lei<sup>(2)</sup>

Conditile de vanzare sunt urmatoarele:

.....

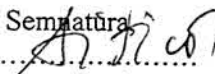
.....

## Date privind identificarea terenului:

Specificatie	Informatii privind apasamentul terenului						Categoria de folosinta <sup>(3)</sup>	Obs.
	Comuna/ Judetul	Suprafata -ha-	Numar cadastral	Nr. Carte funciara	Nr. Tarla/lot	Nr. Parcela		
	(*)	(*)	(**)	(**)	(**)	(**)	(**)	
Se completeaza de catre vanzator	<u>DOLJ</u>	<u>0,6300</u>	<u>33891</u>	<u>33891</u>	<u>87</u>	<u>106</u>	<u>Arabil</u>	
Verificat de primarie <sup>(4)</sup>	<input checked="" type="checkbox"/>	<input checked="" type="checkbox"/>	<input checked="" type="checkbox"/>	<input checked="" type="checkbox"/>	<input checked="" type="checkbox"/>	<input checked="" type="checkbox"/>	<input checked="" type="checkbox"/>	

Cunoscand ca falsul in declaratii se pedepseste conform Legii nr. 286/2009 privind Codul penal, cu modificarile si completarile ulterioare, declar ca datele sunt reale, corecte si complete.

Vanzator/imputernicit  
NITICA CONSTANTA  
 (numele si prenumele in clar)

Semnatura  
  
 L.S.

Data .....

## NOTE:

~~campurile notate cu (\*) sunt obligatoriu de completat~~  
~~-capurile notate cu (\*\*) se completeaza in cazul in care sunt cunoscute informatiile~~

- 1) Se completeaza numele si prenumele proprietarului
- 2) Se va complete in cifre si litere
- 3) Se completeaza categoria de folosinta a terenurilor agricole situate in extravilan productive, care sunt: arabile, viile, livezile, pepiniere viticole, pomicole, plantatii de hamei si duzi, pasunile, fanetele, serele, solarele, rasadnitele si alte asemenea, cele cu vegetatie forestiera, daca nu fac parte din amenajamentele silvice, pasunile impadurite, cele ocupate cu constructii si instalatii agrozootehnice, amenajari piscicole si de imbunatatiri funciare, drumurile tehnologice si de exploatare Agricola, platformele si spatiile de depozitare care servesc nevoilor productiei agricole si terenurile neproductive care pot fi amenajate si folosite pentru productia Agricola.
- 4) Se completeaza cu "X" rubricile in care informatiile pot fi comparate cu datele din Registrul agricol, evidentele fiscal, evidente de stare civila, altele asemenea.