

**COMUNICARE DE ACCEPTARE
a ofertei de vanzare**

JUDETUL DOLJ	Nr.unic de inregistrare al ofertei de vanzare din
LOCALITATEA CALAFAT	Registrul de evidenta
PRIMARIA COMUNEI	Nr. <u>54474/2</u> din <u>25.09.2019</u> (*)
Municipiului CALAFAT	Semnatura functionarului care primeste oferta de vanzare(*)
Numele si prenumele functionarului primariei care primeste cererea(*)	<u>Sofia M.</u>
<u>Alexandru Idu Mitica</u>	

Anexa nr. 1D

STIMATE DOMNULE PRIMAR,

1.(*). Subsemnatul / Subsemnata, COLCEA LUCREȚIA, domiciliat / domiciliata in Mun. Calafat, str. H.C.E., nr. 47, bl., sc., ap., judetul /sectorul Dolj, telefon, act de identitate Seria ... nr., eliberat la data de 20-09-2011 CNP/CIF/CUI... .., in calitate de Avuget, prin, conform

2.(*) pentru: avand numar de ordine in registrul comertului, cod unic de inregistrare.....

3.(*) cu sediul in: localitatea, str., nr., bl., sc., et., ap., judetul/sectorul, codul postal, telefon, fax, e-mail

Prin prezenta imi exprim intentia de cumparare si accept oferta de vanzare pentru terenul agricol extravilan in suprafata de 0,63 ha, identificat cu numar cadastral 34010, inscris in cartea funciara 34010, a localitatii Calafat, facuta de si afisata in data de la sediul Primariei Calafat

Pretul oferit pentru cumparare este de 630000 lei (pretul se va scrie in cifre si litere).

In sustinerea comunicarii de acceptare si a calitatii de preemtor, depun urmatoarele acte doveditoare⁽¹⁾:

- 1 Copii C.I.
- 2 Copii contract orala
- 3

OFERTA DE VANZARE TEREN

Nr. 54474/02.09.2019

Subsemnatul/Subsemnata, BURBUS PAULA, CNP 2640112162140 având
 adresa de comunicare în: localitatea Galati, str. Trandafirilor
Nr. 69, bl., sc., et., ap., judetul/sectorul Solj
 codul postal, e-mail, telefon

Vand teren agricol situate în extravilan, în suprafața de 0,63 ha, la pretul
6.300.000 lei (șase mii trei sute lei) ⁽²⁾

Condițiile de vânzare sunt următoarele:

.....

.....

Date privind identificarea terenului:

Specificatie	Informatii privind apasamentul terenului						Categoria de folosinta ⁽³⁾	Obs.
	Comuna/ Judetul	Suprafata -ha-	Numar cadastral	Nr. Carte funciara	Nr. Tarla/lot	Nr. Parcela		
	(*)	(*)	(**)	(**)	(**)	(**)	(**)	
Se completeaza de catre vanzator	<u>Galati</u> <u>Solj</u>	<u>0,63</u>	<u>34010</u>	<u>34010</u>	<u>35</u>	<u>15</u>	<u>Arabil</u>	
Verificat primarie ⁽⁴⁾	<input checked="" type="checkbox"/>	<input checked="" type="checkbox"/>	<input checked="" type="checkbox"/>	<input checked="" type="checkbox"/>	<input checked="" type="checkbox"/>	<input checked="" type="checkbox"/>	<input checked="" type="checkbox"/>	

Cunoscând ca falsul în declarații se pedepsește conform Legii nr. 286/2009 privind Codul penal, cu modificările și completările ulterioare, declar ca datele sunt reale, corecte și complete.

Vanzator/imputernicit
Burbus Paula
 (numele și prenumele în clar)

Semnatura,

 L.S.

Data

NOTE:

- campurile notate cu (*) sunt obligatoriu de completat
- capurile notate cu (**) se completeaza în cazul în care sunt cunoscute informatiile

- 1) Se completeaza cu denumirea formei de organizare, conform reglementarilor legale, proprietar al terenului: societate comerciala (S.R.L., S.A., S.N.C., S.C.S., S.C.A.) / cooperative de credit / societate cooperative / cooperative Agricola / grup European de interes economic / societate europeana / societate cooperative europeana sucursala / persoana fizica autorizata / intreprindere familiar / intreprindere individuala etc..
- 2) Se va complete în cifre și litere.
- 3) Se completeaza categoria de folosinta a terenurilor agricole situate în extravilan productive, care sunt: arabile, viile, livezile, pepiniere viticole, pomicole, plantatii de hamei și duzi, pasunile, fanetele, serele, solarele, rasadnitele și alte asemenea, cele cu vegetatie forestiera, dacă nu fac parte din amenajamentele silvice, pasunile împadurite, cele ocupate cu constructii și instalatii agrozootehnice, amenajari piscicole și de îmbunatatiri funciare, drumurile tehnologice și de exploatare Agricola; platformele și spatiile de depozitare care servesc nevoilor productiei agricole și terenurile neproductive care pot fi amenajate și folosite pentru productia Agricola.
- 4) Se completeaza cu "X" rubricile în care informatiile pot fi comparate cu datele din Registrul agricol, evidentele fiscal, evidente de stare civila, altele asemenea .

**COMUNICARE DE ACCEPTARE
a ofertei de vanzare**

JUDETUL DOLJ	Nr. unic de inregistrare al ofertei de vanzare din Registrul de evidenta
LOCALITATEA CALAFAT	Nr. <u>54475/2</u> din <u>25.10.2019</u> (*)
PRIMARIA COMUNEI	Semnatura functionarului care primeste oferta de vanzare(*)
<u>Municipiului Calafat</u>	<u>[Signature]</u>
Numele si prenumele functionarului primariei care primeste cererea(*)
<u>Nedeanu Anu Mihaela</u>

Anexa nr. 1D

STIMATE DOMNULE PRIMAR,

1.(*) Subsemnatul / Subsemnata, TUICA MIHAIL, domiciliat / domiciliata in CALAFAT, str. C. B. O. F., nr., bl. I., sc. 1, ap. 4, judetul /sectorul DOLJ, telefon 0242 128965, act de identitate C. I. Seria X nr. eliberat la data de 11.03.2015 CNP/CIF/CUI....., in calitate de, prin, conform

2.(*) pentru: avand numar de ordine in registrul comertului, cod unic de inregistrare.....

3.(*) cu sediul in: localitatea, str., nr....., bl....., sc., et., ap., judetul/sectorul, codul postal, telefon, fax, e-mail

Prin prezenta imi exprim intentia de cumparare si accept oferta de vanzare pentru terenul agricol extravilan in suprafata de 0,19 ha, identificat cu numar cadastral 3395T, inscris in cartea funciara 3395T, a localitatii CALAFAT, facuta de 12010 AAA si afisata in data de 03.04.2019 la sediul Primariei MUNICIPIULUI CALAFAT

Pretul oferit pentru cumparare este de 1500 (o noua mie euro suta lei) lei (pretul se va scrie in cifre si litere).

In sustinerea comunicarii de acceptare si a calitatii de preemtor, depun urmatoarele acte doveditoare (1):

- 1 COPIE C.I.
- 2 COPIE C.A.
- 3

Nr. 54475 /
OFERTA DE VANZARE TEREN / 03.09.2019

Anexa nr. 1B

Subsemnatul/Subsemnata⁽¹⁾ ICIU ANA
 CNP
 CALEA BOSORAB, str. CALEA CRAIOVEI, avand adresa de comunicare in : localitatea
 et., ap., judetul/sectorul DOLJ, nr. 183 bl., sc.
 e-mail....., telefon

Vand teren agricol situat in extravilan, in suprafata de 0,19 ha, la pretul
1500 lei (o mie cinci sute lei) lei⁽²⁾

Conditile de vanzare sunt urmatoarele:

.....


.....

Date privind identificarea terenului:

Specificatie	Informatii privind apasamentul terenului						Categoria de folosinta ⁽³⁾	Obs.
	Comuna/ Judetul	Suprafata -ha-	Numar cadastral	Nr. Carte funciara	Nr. Tarla/lot	Nr. Parcela		
	(*)	(*)	(**)	(**)	(**)	(**)	(**)	
Se completeaza de catre vanzator	<u>CRAIOVA</u> <u>DOLJ</u>	<u>0,19</u>	<u>33957</u>	<u>33957</u>	<u>4</u>	<u>16</u>	<u>ARABIL</u>	
Verificat de primarie ⁽⁴⁾	<u>X</u>	<u>X</u>	<u>X</u>	<u>X</u>	<u>X</u>	<u>X</u>	<u>X</u>	

Cunoscand ca falsul in declaratii se pedepseste conform Legii nr. 286/2009 privind Codul penal, cu modificarile si completarile ulterioare, declar ca datele sunt reale, corecte si complete.

Vanzator/imputernicit
I.C.I.U. ANA
 (numele si prenumele in clar)

Semnatura

 L.S.

Data 03.08.2019

NOTE:

- campurile notate cu (*) sunt obligatoriu de completat
- capurile notate cu (**) se completeaza in cazul in care sunt cunoscute informatiile

- 1) Se completeaza numele si prenumele proprietarului
- 2) Se va complete in cifre si litere
- 3) Se completeaza categoria de folosinta a terenurilor agricole situate in extravilan productive, care sunt: arabile, viile, livezile, pepiniere viticole, pomicole, plantatii de hamei si duzi, pasunile, fanetele, serele, solarele, rasadnitele si alte asemenea, cele cu vegetatie forestiera, daca nu fac parte din amenajamentele silvice, pasunile impadurite, cele ocupate cu constructii si instalatii agrozootehnice, amenajari piscicole si de imbunatatiri funciare, drumurile tehnologice si de exploatare Agricola, platformele si spatiile de depozitare care servesc nevoilor productiei agricole si terenurile neproductive care pot fi amenajate si folosite pentru productia Agricola.
- 4) Se completeaza cu "X" rubricile in care informatiile pot fi comparate cu datele din Registrul agricol, evidentele fiscal, evidente de stare civila, altele asemenea.

Județul Dolj	Registrul de evidență
Municipiul Calafat	Nr. 54482 din 25/09/2019

LISTA

preemptorilor în vederea exercitării dreptului de preempțiune asupra ofertei de vânzare în ordinea rangului de preferință

Enoiv Mioara și Bunea Monica

Ca urmare a înregistrării ofertei de vânzare depuse de *P.M. Calugăru Ilie* în calitate de vânzător, pe baza informațiilor cuprinse în oferta de vânzare au fost identificați următorii preemptori:

1. Coproprietari ai terenului a cărui ofertă de vânzare a fost înregistrată

Nr. crt.	Nume și prenume persoană fizică/Denumire persoană / persoane juridică / juridice, asociații și alte entități fără personalitate juridică, precum și persoane juridice care nu se înregistrează în registrul comerțului	Adresă domiciliu /reședință/sediu
1.		
2.		
3.		

2. Arendaș al terenului a cărui ofertă de vânzare a fost înregistrată

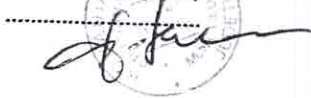
Nume și prenume arendaș	<i>SC Moara Calafatului SRL</i>
Domiciliul/sediul	

3. Proprietari vecini ai terenului a cărui ofertă de vânzare-cumpărare a fost înregistrată

Nume și prenume/denumire vecin	1. <i>Cajocanu Iku</i>
	2. <i>Voinic Ion</i>
	3. _____
	4. _____

4. Statul român, reprezentat prin Agenția Domeniilor Statului

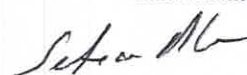
Primar
Ciobanu Lucjan,



Secretar primărie,
Mladin Florin



Întocmit
Nedeanu Dumitru Mitică



Hi. 54482/25.09.2019

Anexa nr. 1B

OFERTA DE VANZARE TEREN

EXOIU MIOARA

Subsemnatul/Subsemnata⁽¹⁾ Bucur MOARA, avand adresa de comunicare in : localitatea
 CNP PRIT CA, str. DOJ, nr. 11, bl. , sc. ,
 et. , ap. , judetul/sectorul DOJ, cod postal ,
 e-mail , telefon

Vand teren agricol situat in extravilan, in suprafata de 0,75 ha, la pretul
10.000,00 Lei lei⁽²⁾


Conditile de vanzare sunt urmatoarele:
CATRE DE MIOARA CA

Date privind identificarea terenului:

Specificatie	Informatii privind apasamentul terenului						Categoria de folosinta ⁽³⁾ (**)	Obs.
	Comuna/ Judetul (*)	Suprafata -ha- (*)	Numar cadastral (**)	Nr. Carte funciara (**)	Nr. Tarla/lot (**)	Nr. Parcela (**)		
Se completeaza de catre vanzator	CA DOJ	0,75	3110	3110	105	13	ARABE	
Verificat primarie ⁽⁴⁾	x	x	x	x	x	x	x	

Cunoscand ca falsul in declaratii se pedepseste conform Legii nr. 286/2009 privind Codul penal, cu modificarile si completarile ulterioare, declar ca datele sunt reale, corecte si complete.

Vanzator/imputernicit
CAUCARU
 (numele si prenumele in clar)

Semnatura,
 L.S.


Data

NOTE:

- campurile notate cu (*) sunt obligatoriu de completat
- capurile notate cu (**) se completeaza in cazul in care sunt cunoscute informatiile

- 1) Se completeaza numele si prenumele proprietarului
- 2) Se va complete in cifre si litere
- 3) Se completeaza categoria de folosinta a terenurilor agricole situate in extravilan productive, care sunt: arabile, viile, livezile, pepiniere viticole, pomicole, plantatii de hamei si duzi, pasunile, fanetele, serele, solarele, rasadnile si alte asemenea, cele cu vegetatie forestiera, daca nu fac parte din amenajamentele silvice, pasunile impadurite, cele ocupate cu constructii si instalatii agrozootehnice, amenajari piscicole si de imbunatatiri funciare, drumurile tehnologice si de exploatare Agricola, platformele si spatiile de depozitare care servesc nevoilor productiei agricole si terenurile neproductive care pot fi amenajate si folosite pentru productia Agricola.
- 4) Se completeaza cu "X" rubricile in care informatiile pot fi comparate cu datele din Registrul agricol, evidentele fiscal, evidente de stare civila, altele asemenea.

**COMUNICARE DE ACCEPTARE
a ofertei de vanzare**

JUDETUL DOLJ	Nr. unic de inregistrare al ofertei de vanzare din Registrul de evidenta
LOCALITATEA CALAFAT	Nr. 55576/2.. din 24.09.2019.....(*)
PRIMARIA COMUNEI Municipiului Calafat	Semnatura functionarului care primeste oferta de vanzare(*)
Numele si prenumele functionarului primariei care primeste cererea(*) Mediana Ileana Mirza	

Anexa nr. 1D

STIMATE DOMNULE PRIMAR,

1.(*) Subsemnatul / Subsemnata, VANCIU IOANU
domiciliat / domiciliata in XION CALAFAT
COPIA SAPCA, nr. 33, bl. -, sc. -, ap. -,
judetul /sectorul DOLJ, telefon 0762674921, act de
identitate C1 Seria nr., eliberat la data de
..... CNP/CIF/CUI... in calitate
de ARENDA, prin CONTRACT DE ARENDA
conform NR 10218/2-09-2019

2.(*) pentru:
avand numar de ordine in registrul comertului, cod unic de
inregistrare.....

3.(*) cu sediul in: localitatea, str
....., nr....., bl....., sc., et., ap.,
judetul/sectorul, codul postal, telefon
....., fax, e-mail
.....

Prin prezenta imi exprim intentia de cumparare si accept oferta de vanzare pentru
terenul agricol extravilan in suprafata de 1,00 ha, identificat cu numar cadastral
23.081, inscris in cartea funciara 23089
a localitatii CALAFAT, facuta de
STANESCU VIRGIL si afisata in data de
09.09.2019 la sediul Primariei CALAFAT

Pretul oferit pentru cumparare este de 7000 lei (sapte mii lei)
..... lei (pretul se va scrie in cifre si litere).

In sustinerea comunicarii de acceptare si a calitatii de preemtor, depun urmatoarele acte
doveditoare ⁽¹⁾:

- 1
- 2
- 3

Nr. 54476/03.09.2019 Anexa nr. 1B

OFERTA DE VANZARE TEREN

Subsemnatul/Subsemnata⁽¹⁾ STANESCU VIRGIL,
 CNP, avand adresa de comunicare in : localitatea
COLA PATI, str. COLA PATI, nr. 49, bl., sc.,
 et., ap....., judetul/sectorul BOLJ, cod postal,
 e-mail....., telefon

Vand teren agricol situate in extravilan, in suprafata de 4.00 ha, la pretul
7000 (sept. m. lei) lei⁽²⁾

Conditii de vanzare sunt urmatoarele:

.....


.....

Date privind identificarea terenului:

Specificatie	Informatii privind apasamentul terenului						Categoria de folosinta ⁽³⁾	Obs.
	Comuna/ Judetul (*)	Suprafata -ha- (*)	Numar cadastral (**)	Nr. Carte funciara (**)	Nr. Tarla/lot (**)	Nr. Parcela (**)		
Se completeaza de catre vanzator	<u>BOLJ</u>	<u>4.00</u>	<u>33984</u>	<u>33984</u>	<u>96</u>	<u>66</u>	<u>ARABIL</u>	
Verificat primarie ⁽⁴⁾ de	X	X	X	X	X	X	X	

Cunoscand ca falsul in declaratii se pedepseste conform Legii nr. 286/2009 privind Codul penal, cu modificarile si completarile ulterioare, declar ca datele sunt reale, corecte si complete.

Vanzator/imputernicit
STANESCU VIRGIL
 (numele si prenumele in clar)

Semnatura,

 L.S.

Data 03.09.2019

NOTE:

- campurile notate cu (*) sunt obligatoriu de completat
- capurile notate cu (**) se completeaza in cazul in care sunt cunoscute informatiile

- 1) Se completeaza numele si prenumele proprietarului
- 2) Se va complete in cifre si litere
- 3) Se completeaza categoria de folosinta a terenurilor agricole situate in extravilan productive, care sunt: arabile, viile, livezile, pepiniere viticole, pomicole, plantatii de hamei si duzi, pasunile, fanetele, serele, solarele, rasadnitele si alte asemenea, cele cu vegetatie forestiera, daca nu fac parte din amenajamentele silvice, pasunile impadurite, cele ocupate cu constructii si instalatii agrozootehnice, amenajari piscicole si de imbunatatiri funciare, drumurile tehnologice si de exploatare Agricola, platformele si spatiile de depozitare care servesc nevoilor productiei agricole si terenurile neproductive care pot fi amenajate si folosite pentru productia Agricola.
- 4) Se completeaza cu "X" rubricile in care informatiile pot fi comparate cu datele din Registrul agricol, evidentele fiscal, evidente de stare civila, altele asemenea.

**COMUNICARE DE ACCEPTARE
a ofertei de vanzare**

JUDETUL DOLJ	Nr.unic de inregistrare al ofertei de vanzare din Registrul de evidenta
LOCALITATEA CALAFAT	Nr. 544772 din 24.09.2019.....(*)
PRIMARIA COMUNEI Municipiului Calafat	Semnatura functionarului care primeste oferta de vanzare(*)
Numele si prenumele functionarului primariei care primeste cererea(*) Mediana Anu Mitica	<i>Sofia dl</i>

Anexa nr. 1D

STIMATE DOMNULE PRIMAR,

1.(*). Subsemnatul / Subsemnata, TOSUN SORIN NICOLAE, domiciliat / domiciliata in MUN. CALAFAT, STR. TRAIAN, BL. M.1, str. SC. 2, ET. 3, AP. 34, nr., bl., sc. 1, judetul /sectorul DOLJ, telefon, act de identitate C1 Seria, nr. eliberat la data de SPLEP CALAFAT CNP/CIF/CUI....., in calitate de ARENDAȘ, prin, conform

2.(*) pentru: avand numar de ordine in registrul comerțului, cod unic de inregistrare.....

3.(*) cu sediul in: localitatea, nr....., bl....., sc., et., ap., judetul/sectorul, codul postal, telefon, fax, e-mail

Prin prezenta imi exprim intentia de cumparare si accept oferta de vanzare pentru terenul agricol extravilan in suprafata de 0,25 ha, identificat cu numar cadastral 32769, in scris in cartea funciara 32769, a localitatii GOLENTI - CALAFAT, facuta de GIOLLOV, ADRIAN si afisata in data de la sediul Primariei CALAFAT

Pretul oferit pentru cumparare este de 7000 (sapte mii) lei lei (pretul se va scrie in cifre si litere).

In sustinerea comunicarii de acceptare si a calitatii de preemtor, depun urmatoarele acte doveditoare⁽¹⁾:

- 1
- 2
- 3

Subsemnatul/Subsemnata⁽¹⁾ CIOCLOV ADRIAN
 CNP 1
 GOLENTI str. TRANDAFIILOR avand adresa de comunicare in : localitatea
 et., ap., judetul/sectorul DOLJ nr. 141 .., bl., sc.,
 e-mail....., telefon 0727.805.406

Vand teren agricol situate in extravilan, in suprafata de 0,25 ha, la pretul
 7000 (sapte mii lei) lei⁽²⁾

Conditile de vanzare sunt urmatoarele:

.....

.....

Date privind identificarea terenului:

Specificatie	Informatii privind apasamentul terenului						Categoria de folosinta ⁽³⁾	Obs.
	Comuna/ Judetul	Suprafata -ha-	Numar cadastral	Nr. Carte funciara	Nr. Taria/lot	Nr. Parcela		
	(*)	(*)	(**)	(**)	(**)	(**)	(**)	
Se completeaza de catre vanzator	<u>Calafat</u>	<u>0,25</u>	<u>32769</u>	<u>32769</u>	<u>16</u>	<u>43</u>	<u>arabil</u>	
Verificat de primarie ⁽⁴⁾	x	x	x	x	x	x	x	

Cunoscand ca falsul in declaratii se pedepseste conform Legii nr. 286/2009 privind Codul penal, cu modificarile si completarile ulterioare, declar ca datele sunt reale, corecte si complete.

Vanzator/imputernicit
Cioclov Adrian
 (numele si prenumele in clar)

Semnatura

 L.S.

Data 02.09.2019

NOTE:

- campurile notate cu (*) sunt obligatoriu de completat
- capurile notate cu (**) se completeaza in cazul in care sunt cunoscute informatiile

- 1) Se completeaza numele si prenumele proprietarului
- 2) Se va complete in cifre si litere
- 3) Se completeaza categoria de folosinta a terenurilor agricole situate in extravilan productive, care sunt: arabile, viile, livezile, pepiniere viticole, pomicole, plantatii de hamei si duzi, pasunile, fanetele, serele, solarele, rasadnitele si alte asemenea, cele cu vegetatie forestiera, daca nu fac parte din amenajamentele silvice, pasunile impadurite, cele ocupate cu constructii si instalatii agrozootehnice, amenajari piscicole si de imbunatatiri funciare, drumurile tehnologice si de exploatare Agricola, platformele si spatiile de depozitare care servesc nevoilor productiei agricole si terenurile neproductive care pot fi amenajate si folosite pentru productia Agricola.
- 4) Se completeaza cu "X" rubricile in care informatiile pot fi comparate cu datele din Registrul agricol, evidentele fiscal, evidente de stare civila, altele asemenea.

**COMUNICARE DE ACCEPTARE
a ofertei de vanzare**

JUDETUL DOLJ	Nr.unic de inregistrare al ofertei de vanzare din Registrul de evidenta
LOCALITATEA CALAFAT	Nr. 57978/2 din 24.09.2019.....(*)
PRIMARIA COMUNEI Municipiului Calafat	Semnatura functionarului care primeste oferta de vanzare(*)
Numele si prenumele functionarului primariei care primeste cererea(*) Nediana Ihu Mitica-	<i>Sofia dl</i>

Anexa nr. 1D

STIMATE DOMNULE PRIMAR,

1.(*). Subsemnatul / Subsemnata TOSUN SORIN NICOLAE, domiciliat / domiciliata in CALAFAT, TRAIAN str. nr., bl. M1, sc. 2, ap. 34, judetul /sectorul DOLJ, telefon act de identitate C1 Seria 18.04 nr. 2018, eliberat la data de 18.04.2018, CNP/CIF/CUI....., in calitate de Areu daș, prin, conform

2.(*). pentru: avand numar de ordine in registrul comertului cod unic de inregistrare.....

3.(*). cu sediul in: localitatea str. nr....., bl....., sc., et., ap., judetul/sectorul codul postal telefon fax e-mail

Prin prezenta imi exprim intentia de cumparare si accept oferta de vanzare pentru terenul agricol extravilan in suprafata de 0,25 ha, identificat cu numar cadastral 32.656, in scris in cartea funciara 32.656, a localitatii GOLBENI, Calafat, facuta de si afisata in data de la sediul Primariei Calafat.

Pretul oferit pentru cumparare este de 7000 (Sapte mii lei) lei (pretul se va scrie in cifre si litere).

In sustinerea comunicarii de acceptare si a calitatii de preemtor, depun urmatoarele acte doveditoare ⁽¹⁾:

- 1
- 2
- 3

Nr. 54478/03.09.2019 Anexa nr. 1B

OFERTA DE VANZARE TEREN

Subsemnatul/Subsemnata⁽¹⁾ GRIGORIE ION GRIGORIE ILEANA
 CNP
 str. Decebal 1918 avand adresa de comunicare in : localitatea Calaf
 et., ap., judetul/sectorul DOJ nr., bl. 76 sc. .../.....
 e-mail cod postal telefon



Vand teren agricol situate in extravilan, in suprafata de 0,25 ha, la pretul 7000 / saptamana lei lei⁽²⁾

Conditile de vanzare sunt urmatoarele:

Date privind identificarea terenului:

Specificatie	Informatii privind apasamentul terenului						Categoria de folosinta ⁽³⁾	Obs.
	Comuna/ Judetul	Suprafata -ha-	Numar cadastral	Nr. Carte funciara	Nr. Tarla/lot	Nr. Parcela		
	(*)	(*)	(**)	(**)	(**)	(**)	(**)	
Se completeaza de catre vanzator	<u>Goena DOJ</u>	<u>0,25</u>	<u>32656</u>	<u>32656</u>	<u>16</u>	<u>44</u>	<u>A</u>	
Verificat primarie ⁽⁴⁾	<u>X</u>	<u>X</u>	<u>X</u>	<u>X</u>	<u>X</u>	<u>X</u>	<u>X</u>	

Cunoscand ca falsul in declaratii se pedepseste conform Legii nr. 286/2009 privind Codul penal, cu modificarile si completarile ulterioare, declar ca datele sunt reale, corecte si complete.

Vanzator/imputernicit GRIGORIE ION GRIGORIE ILEANA
 (numele si prenumele in clar)
 Semnatura,
 L.S. 

Data

NOTE:

- campurile notate cu (*) sunt obligatoriu de completat
- capurile notate cu (**) se completeaza in cazul in care sunt cunoscute informatiile

- 1) Se completeaza numele si prenumele proprietarului
- 2) Se va complete in cifre si litere
- 3) Se completeaza categoria de folosinta a terenurilor agricole situate in extravilan productive, care sunt: arabile, viile, livezile, pepiniere viticole, pomicole, plantatii de hamei si duzi, pasunile, fanetele, serele, solarele, rasadnitele si alte asemenea, cele cu vegetatie forestiera, daca nu fac parte din amenajamentele silvice, pasunile impadurite, cele ocupate cu constructii si instalatii agrozootehnice, amenajari piscicole si de imbunatatiri funciare, drumurile tehnologice si de exploatare Agricola, platformele si spatiile de depozitare care servesc nevoilor productiei agricole si terenurile neproductive care pot fi amenajate si folosite pentru productia Agricola.
- 4) Se completeaza cu "X" rubricile in care informatiile pot fi comparate cu datele din Registrul agricol, evidentele fiscal, evidente de stare civila, altele asemenea.