

Județul Dolj	Registrul de evidență
Municipiul Calafat	Nr. 555/B din 13/12/2019

LISTA

preemptorilor în vederea exercitării dreptului de preempțiune asupra ofertei de vânzare în ordinea rangului de preferință

*Stancu Emilia prin Colcea Madalina-Adriana*

Ca urmare a înregistrării ofertei de vânzare depuse de ..... în calitate de vânzător, pe baza informațiilor cuprinse în oferta de vânzare au fost identificați următorii preemptori:

1. Coproprietari ai terenului a cărui ofertă de vânzare a fost înregistrată

Nr. crt.	Nume și prenume persoană fizică/Denumire persoană / persoane juridică / juridice, asociații și alte entități fără personalitate juridică, precum și persoane juridice care nu se înregistrează în registrul comerțului	Adresă domiciliu /reședință/sediu
1.		
2.		
3.		

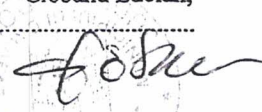

2. Arendaș al terenului a cărui ofertă de vânzare a fost înregistrată

Nume și prenume arendaș	<i>Criveanu Florin Mihăiță</i>
Domiciliul/sediul	


3. Proprietari vecini ai terenului a cărui ofertă de vânzare-cumpărare a fost înregistrată

Nume și prenume/denumire vecin	1. <i>Ciobanu V.</i>
	2. <i>Petulescu Ghe.</i>
	3. /
	4. /

4. Statul român, reprezentat prin Agenția Domeniilor Statului

Primar  
Ciobanu Lucian,  
  


Secretar primărie,  
Mlaciin Florin  


Întocmit  
Nedeanu Dumitru Mitică  


Nr. 54518/13.12.2019

Anexa nr. 1B

## OFERTA DE VANZARE TEREN

STANCU EMILIA prin Colcea Madalina-Adriana

Subsemnatul/Subsemnata<sup>(1)</sup> .....

CNP ..... avand adresa de comunicare in : localitatea  
 ..... str. ..... nr. ...., bl. ...., sc. ....  
 et. ...., ap. ...., judetul/sectorul ..... cod postal .....  
 e-mail ..... telefon .....

Vand teren agricol situate in extravilan, in suprafata de .... ha, la pretul  
 ..... lei<sup>(2)</sup>

Conditile de vanzare sunt urmatoarele:

## Date privind identificarea terenului:

Specificatie	Informatii privind apasamentul terenului						Categoria de folosinta <sup>(3)</sup>	Obs.
	Comuna/ Judetul	Suprafata -ha-	Numar cadastral	Nr. Carte funciara	Nr. Tarla/lot	Nr. Parcela		
	(*)	(*)	(**)	(**)	(**)	(**)	(**)	
Se completeaza de catre vanzator	Calafat Dolj	0,37	34186	34186	8	48	TA	
Verificat primarie <sup>(4)</sup>	X	X	X	X	X	X	X	

Cunoscand ca falsul in declaratii se pedepseste conform Legii nr. 286/2009 privind Codul penal, cu modificarile si completarile ulterioare, declar ca datele sunt reale, corecte si complete.

Vanzator/imputernicit  
 STANCU EMILIA prin  
 (numele si prenumele in clar)

COCEA MADALINA-ADRIANA

Semnatura,

L.S.

Data .....

## NOTE:

- campurile notate cu (\*) sunt obligatoriu de completat
- campurile notate cu (\*\*) se completeaza in cazul in care sunt cunoscute informatiile

- 1) Se completeaza numele si prenumele proprietarului
- 2) Se va complete in cifre si litere
- 3) Se completeaza categoria de folosinta a terenurilor agricole situate in extravilan productive, care sunt: arabile, viile, livezile, pepiniere viticole, pomicole, plantatii de hamei si duzi, pasunile, fanetele, serele, solarele, rasadnitele si alte asemenea, cele cu vegetatie forestiera, daca nu fac parte din amenajamentele silvice, pasunile impadurite, cele ocupate cu constructii si instalatii agrozootehnice, amenajari piscicole si de imbunatatiri funciare, drumurile tehnologice si de exploatare Agricola, platformele si spatiile de depozitare care servesc nevoilor productiei agricole si

Județul Dolj	Registrul de evidență
Municipiul Calafat	Nr. <u>55517</u> din <u>13/12/2019</u>

LISTA

preemptorilor în vederea exercitării dreptului de preempțiune asupra ofertei de vânzare în ordinea rangului de preferință

Ca urmare a înregistrării ofertei de vânzare depuse de Toader Patrus prin Colea Madalina-Adriana în calitate de vânzător, pe baza informațiilor cuprinse în oferta de vânzare au fost identificați următorii preemptori:

1. Coproprietari ai terenului a cărui ofertă de vânzare a fost înregistrată

Nr. crt.	Nume și prenume persoană fizică/Denumire persoană / persoane juridică /juridice, asociații și alte entități fără personalitate juridică, precum și persoane juridice care nu se înregistrează în registrul comerțului	Adresă domiciliu /reședință/sediul
1.		
2.		
3.		

2. Arendaș al terenului a cărui ofertă de vânzare a fost înregistrată

Nume și prenume arendaș	<u>SC Colea Prod Com SRL</u>
Domiciliul/sediul	

3. Proprietari vecini ai terenului a cărui ofertă de vânzare-cumpărare a fost înregistrată

Nume și prenume/denumire vecin	1. <u>Toader George</u>
	2. <u>Toader Maria</u>
	3. _____
	4. _____

4. Statul român, reprezentat prin Agenția Domeniilor Statului

Primar  
Ciobanu Lucian,



Secretar primărie,  
Mladin Florin



Întocmit  
Nedeanu Dumitru Mitică



Nr. 54517/13.12.2019

Anexa nr. 1B

## OFERTA DE VANZARE TEREN

Subsemnatul/Subsemnata<sup>(1)</sup> TOADER PATRUS CNP. .... *prin*  
 Colea Mădălina - Adăuna  
 CNP .....  
 având adresa de comunicare în: localitatea  
Goalea, str. Trandafirilor, nr. 32, bl. ...., sc. ....  
 et. ...., ap. ...., judetul/sectorul DOLJ, cod postal  
 e-mail ..... telefon 0763 754 635

Vand teren agricol situate in extravilan, in suprafata de 0,60 ha, la pretul  
9.800 moia nu opt sute lei lei<sup>(2)</sup>

Condițiile de vanzare sunt urmatoarele:

.....

.....

## Date privind identificarea terenului:

Specificatie	Informatii privind apasamentul terenului						Categoria de folosinta <sup>(3)</sup>	Obs.
	Comuna/ Judetul	Suprafata -ha-	Numar cadastral	Nr. Carte funciara (**)	Nr. Tarla/lot (**)	Nr. Parcela (**)		
	(*)	(*)	(**)	(**)	(**)	(**)	(**)	
Se completeaza de catre vanzator	de <u>CALAFAT</u> <u>DOLJ</u>	<u>0,60</u>	<u>33970</u>	<u>33970</u>	<u>48</u>	<u>24</u>	<u>TA.</u>	
Verificat primarie <sup>(4)</sup>	de <u>X</u>	<u>X</u>	<u>X</u>	<u>X</u>	<u>X</u>	<u>X</u>	<u>X</u>	

Cunoscand ca falsul in declaratii se pedepseste conform Legii nr. 286/2009 privind Codul penal, cu modificarile si completarile ulterioare, declar ca datele sunt reale, corecte si complete.

Vanzator/impunernic  
Toader Patrus / Colea Mădălina - Adăuna  
 (numele si prenumele in clar)

Semnatura, 

L.S.

Data .....

## NOTE:

- campurile notate cu (\*) sunt obligatoriu de completat
- capurile notate cu (\*\*) se completeaza in cazul in care sunt cunoscute informatiile

- 1) Se completeaza numele si prenumele proprietarului
- 2) Se va complete in cifre si litere
- 3) Se completeaza categoria de folosinta a terenurilor agricole situate in extravilan productive, care sunt: arabile, viile, livezile, pepiniere viticole, pomicole, plantatii de hamei si duzi, pasunile, fanetele, serele, solarele, rasadnitele si alte asemenea, cele cu vegetatie forestiera, daca nu fac parte din amenajamentele silvice, pasunile impadurite, cele ocupate cu constructii si instalatii agrozootehnice, amenajari piscicole si de imbunatatiri funciare, drumurile tehnologice si de exploatare Agricola, platformele si spatiile de depozitare care servesc nevoilor productiei agricole si