


COMUNICARE DE ACCEPTARE
a ofertei de vanzare

JUDETUL DOLJ LOCALITATEA CALAFAT	Nr. unic de inregistrare al ofertei de vanzare din Registrul de evidenta Nr. 53403/2 din 18.10.2020 (*)
PRIMARIA COMUNEI Municipiului Calafat	Semnatura functionarului care primeste oferta de vanzare(*)
Numele si prenumele functionarului primariei care primeste cererea(*) Medianu Dumitru Mihaela	

Anexa nr. 1D

STIMATE DOMNULE PRIMAR,

1.(*)
Subsemnatul/Subsemnata, COLCEA LUCRETI A,
CNP....., in calitate de primar,
identificat/identificata cu seria DX nr., data si locul
nasterii localitatea
Calafat, judetul/tara Dolj

2.(*) cu domiciliul in : localitatea Calafat, str.
H.C.C., nr. 97, bl., sc., et., ap.,
judetul/sectorul codul postal
....., tara telefon
....., fax e-
mail....., cetatenia Romana,
starea civila.....

3(**) resedinta in Romania (daca este cazul): localitatea
str., nr., bl., sc., et.,
ap., judetul/sectorul codul
postal....., telefon
fax....., e-mail.....

4(***)
..... prin
CNP/CIF....., in calitate de
conform localitatea
....., str., nr., bl.
....., sc., et., ap., judetul/sectorul.....

Prin prezenta imi exprim intentia ferma de cumparare si accept oferta de vanzare
pentru terenul agricol extravilan in suprafata de 1.20 ha, identificat cu numar
cadastral 34112, in scris in cartea funciara 34112, a
localitatii Calafat si afisata in data de
la sediul Primariei

Pretul oferit pentru cumparare este de
(douzece mii de lei plus sute lei)
(21.600,00) lei (pretul se va scrie in cifre si litere)

In sustinerea comunicarii de acceptare si a calitatii de preemtor, depun urmatoarele acte
doveditoare ⁽¹⁾:

OFERTA DE VANZARE TEREN

L. 53408/25.01.2020

Subsemnatul/Subsemnata, CALIN MARIAN, CNP , avand adresa de comunicare in: localitatea Golus, str. Tr. de la P. 15, nr. 15, bl., sc., et., ap., judetul/sectorul Boly, codul postal, e-mail....., telefon

Vand teren agricol situate in extravilan, in suprafata de 1,80 ha, la pretul (21.600,00 lei) doar in suma de una pana peste lei lei⁽²⁾

Conditii de vanzare sunt urmatoarele:

Date privind identificarea terenului:

Specificatie	Informatii privind apasamentul terenului						Categoria de folosinta ⁽³⁾	Obs.
	Comuna/Judetul (*)	Suprafata -ha (*)	Numar cadastral (**)	Nr. Carte funciara (**)	Nr. Tarla/lot (**)	Nr. Parcela (**)		
Se completeaza de catre vanzator	<u>Golus</u>	<u>1,80</u>	<u>34112</u>	<u>34112</u>	<u>22</u>	<u>5+6</u>	<u>Arabil</u>	
Verificat de primarie ⁽⁴⁾	<u>X</u>	<u>X</u>	<u>X</u>	<u>X</u>	<u>X</u>	<u>X</u>	<u>X</u>	

Cunoscand ca falsul in declaratii se pedepseste conform Legii nr. 286/2009 privind Codul penal, cu modificarile si completarile ulterioare, declar ca datele sunt reale, corecte si complete.

Vanzator/imputernicit
CALIN MARIAN
(numele si prenumele in clar)

Semnatura,
[Signature]
L.S.

Data

NOTE:

- campurile notate cu (*) sunt obligatoriu de completat
- capurile notate cu (**) se completeaza in cazul in care sunt cunoscute informatiile

- 1) Se completeaza cu denumirea formei de organizare, conform reglementarilor legale, proprietar al terenului: societate comerciala (S.R.L., S.A., S.N.C., S.C.S., S.C.A.) / cooperative de credit / societate cooperative / cooperative Agricola / grup European de interes economic / societate europeana / societate cooperative europeana sucursala / persoana fizica autorizata / intreprindere familiar / intreprindere individuala etc..
- 2) Se va complete in cifre si litere.
- 3) Se completeaza categoria de folosinta a terenurilor agricole situate in extravilan productive, care sunt: arabile, viile, livezile, pepiniere viticole, pomicele, plantatii de hamei si duzi, pasunile, fanetele, serele, solarele, rasadnitele si alte asemenea, cele cu vegetatie forestiera, daca nu fac parte din amenajamentele silvice, pasunile impadurite, cele ocupate cu constructii si instalatii agrozootehnice, amenajari piscicole si de imbunatatiri funciare, drumurile tehnologice si de exploatare Agricola; platformele si spatiile de depozitare care servesc nevoilor productiei agricole si terenurile neproductive care pot fi amenajate si folosite pentru productia Agricola.
- 4) Se completeaza cu "X" rubricile in care informatiile pot fi comparate cu datele din Registrul agricol, evidentele fiscal, evidente de stare civila, altele asemenea .

COMUNICARE DE ACCEPTARE
a ofertei de vanzare

JUDETUL DOLJ	Nr. unic de inregistrare al ofertei de vanzare din Registrul de evidenta
LOCALITATEA CALAFAT	Nr. 53409/2 din 18.02.2020 (*)
PRIMARIA COMUNEI Municipiului Calafat	Semnatura functionarului care primeste oferta de vanzare(*)
Numele si prenumele functionarului primariei care primeste cererea(*) Wedianu Dumitru Mitica	<i>Sefca H</i>

Anexa nr. 1D

STIMATE DOMNULE PRIMAR,

1.(*). Subsemnatul / Subsemnata, LE MOARA CALAFATULUI JOL PRIN POPA SMIIL
domiciliat / domiciliata in CALITSE DE PREEMPTOR, str
nr., bl., sc., ap.
judetul /sectorul, telefon, act de
identitate Seria nr. eliberat la data de
CNP/CIF/CUI RO 2336954, in calitate
de, prin,
conform

2.(*). pentru: cod unic de
avand numar de ordine in registrul comertului
inregistrare.....

3.(*). cu sediul in: localitatea, str
nr., bl., sc., et., ap.
judetul/sectorul, codul postal, telefon
....., fax, e-mail
.....

Prin prezenta imi exprim intentia de cumparare si accept oferta de vanzare pentru
terenul agricol extravilan in suprafata de 150/0.50/0.60/0.50 ha, identificat cu numar cadastral
34220/34219/34228/34194, inscris in cartea funciara 34220/34219/34228/34194
a localitatii Calafat, facuta de
..... si afisata in data de
..... la sediul Primariei Calafat

Pretul oferit pentru cumparare este de 48.764,10 LG (PATRUNCIS)
OPTIMUSPOTESTASPREL PATRU lei (pretul se va scrie in cifre si litere).

In sustinerea comunicarii de acceptare si a calitatii de preemtor, depun urmatoarele acte
doveditoare ⁽¹⁾:

- 1 COPIE CONTRACT DE PRECUPA
- 2 Chit.
- 3 C.P.I.E. Ch.

H1 53409 / 28.01.2020

OFERTA DE VANZARE TEREN

STAFROIU THEODOR - ALEX ANDRU
MILCU JORJANA - MARICA

CNP Subsemnatul/Subsemnata⁽¹⁾ avand adresa de comunicare in : localitatea
et. str. nr. bl. sc.
e-mail judetul/sectorul cod postal
telefon

Vand teren agricol situat in extravilan, in suprafata de 3,34 ha, la pretul
48764,06 lei (PATRUzeci si optzeci de mii si opt sute si optzeci de lei)⁽²⁾

Conditii de vanzare sunt urmatoarele:
.....

Date privind identificarea terenului:

Specificatie	Informatii privind apasamentul terenului						Categoria de folosinta ⁽³⁾ (**)	Obs.
	Comuna/ Judetul (*)	Suprafata -ha- (*)	Numar cadastral (**)	Nr. Carte funciara (**)	Nr. Tarla/lot (**)	Nr. Parcela (**)		
Se completeaza de catre vanzator	CALAFOS DOLJ	1,50 0,150	34220 34259	34220 34259	80 91/1	27 31	ARABIL ARABIL	
Verificat primarie ⁽⁴⁾		0,60 0,174	34228 34197	34228 34197	117 5	63 84	ARABIL ARABIL	
	X	X	X	X	X	X	X	

Cunoscand ca falsul in declaratii se pedepseste conform Legii nr. 286/2009 privind Codul penal, cu modificarile si completarile ulterioare, declar ca datele sunt reale, corecte si complete.

Vanzator/imputernicit
.....
(numele si prenumele in clar)

Semnatura
.....
L.S.

Data

NOTE:
-campurile notate cu (*) sunt obligatoriu de completat
-capurile notate cu (**) se completeaza in cazul in care sunt cunoscute informatiile

- 1) Se completeaza numele si prenumele proprietarului
- 2) Se va complete in cifre si litere
- 3) Se completeaza categoria de folosinta a terenurilor agricole situate in extravilan productive, care sunt: arabile, viile, livezile, pepiniere viticole, plantatii de hamei si duzi, pasunile, fanetele, serele, solarele, rasadnitele si alte asemenea, cele cu vegetatie forestiera, daca nu fac parte din amenajamentele silvice, pasunile impadurite, cele ocupate cu constructii si instalatii agrozootehnice, amenajari piscicole si de imbunatatiri funciare, drumurile tehnologice si de exploatare Agricola, platformele si spatiile de depozitare care servesc nevoilor productiei agricole si terenurile neproductive care pot fi amenajate si folosite pentru productia Agricola.
- 4) Se completeaza cu "X" rubricile in care informatiile pot fi comparate cu datele din Registrul agricol, evidentele fiscal, evidente de stare civila, altele asemenea.

COMUNICARE DE ACCEPTARE
a ofertei de vanzare

JUDETUL DOLJ	Nr.unic de inregistrare al ofertei de vanzare din Registrul de evidenta
LOCALITATEA CALAFAT	Nr. 53411/2 din 18/02/2020 (*)
PRIMARIA COMUNEI Municipiului Calafat	Semnatura functionarului care primeste oferta de vanzare(*)
Numele si prenumele functionarului primariei care primeste cererea(*) Mediana Dumitru - Mitica	<i>Seferu AL</i>

Anexa nr. 1D

STIMATE DOMNULE PRIMAR,

1.(*). Subsemnatul / Subsemnata, Se MORA CALAFATULUI SAU PRIN POZA STAN, domiciliat / domiciliata in STRADA DE PRETAPOD, str nr., bl., sc., ap., judetul /sectorul, telefon, act de identitate Seria nr., eliberat la data de CNP/CIF/CUI. RO2336954, in calitate de, prin, conform

2.(*). pentru: cod unic de avand numar de ordine in registrul comertului inregistrare.....

3.(*). cu sediul in: localitatea, str nr....., bl....., sc....., et....., ap....., judetul/sectorul, codul postal, telefon fax e-mail

Prin prezenta imi exprim intentia de cumparare si accept oferta de vanzare pentru terenul agricol extravilan in suprafata de 0,50 ha, identificat cu numar cadastral 34190, in scris in cartea funciara 34190, facuta de a localitatii Calafat si afisata in data de la sediul Primariei Calafat

Pretul oferit pentru cumparare este de 5000,0 LG lei (pretul se va scrie in cifre si litere).
C.N.C.M.U.

In sustinerea comunicarii de acceptare si a calitatii de preemtor, depun urmatoarele acte doveditoare ⁽¹⁾:

- 1 COPIE CONTRACT DE ABTERA
- 2 C.P.F. SAU
- 3 C.P.F. SAU

OFERTA DE VANZARE TEREN

Subsemnatul/Subsemnata⁽¹⁾ SIMILAN GHEORGHE.....
 CNP 990101010101010101....., avand adresa de comunicare in : localitatea
 et. DRACESTI....., str. DRACESTI....., nr. 57....., bl., sc.
 judetul/sectorul DOLOJ....., cod postal
 e-mail....., telefon

Vand teren agricol situat in extravilan, in suprafata de 0,50 ha, la pretul
50000 lei..... lei⁽²⁾


Conditiiile de vanzare sunt urmatoarele:
cash la moza.....

Date privind identificarea terenului:

Specificatie	Informatii privind apasamentul terenului						Categoria de folosinta ⁽³⁾ (**)	Obs.
	Comuna/ Judetul (*)	Suprafata -ha- (*)	Numar cadastral (**)	Nr. Carte funciara (**)	Nr. Tarla/lot (**)	Nr. Parcela (**)		
Se completeaza de catre vanzator	CALITARI DOLOJ	0,50	34190	34190	102	44	ARAB.2	
Verificat primarie ⁽⁴⁾	X	X	X	X	X	X	X	

Cunoscand ca falsul in declaratii se pedepseste conform Legii nr. 286/2009 privind Codul penal, cu modificarile si completarile ulterioare, declar ca datele sunt reale, corecte si complete.

Vanzator/imputernicit
CARU GHEORGHE
 (numele si prenumele in clar)

Semnatura
 L.S.


Data

NOTE:

- campurile notate cu (*) sunt obligatoriu de completat
- capurile notate cu (**) se completeaza in cazul in care sunt cunoscute informatiile

- 1) Se completeaza numele si prenumele proprietarului
- 2) Se va complete in cifre si litere
- 3) Se completeaza categoria de folosinta a terenurilor agricole situate in extravilan productive, care sunt: arabile, viile, livezile, pepiniere viticole, pomicole, plantatii de hamei si duzi, pasunile, fanetele, serele, solarele, rasadnitele si alte asemenea, cele cu vegetatie forestiera, daca nu fac parte din amenajamentele silvice, pasunile impadurite, cele ocupate cu constructii si instalatii agrozootehnice, amenajari piscicole si de imbunatatiri funciare, drumurile tehnologice si de exploatare Agricola, platformele si spatiile de depozitare care servesc nevoilor productiei agricole si terenurile neproductive care pot fi amenajate si folosite pentru productia Agricola.
- 4) Se completeaza cu "X" rubricile in care informatiile pot fi comparate cu datele din Registrul agricol, evidentele fiscal, evidente de stare civila, altele asemenea.

COMUNICARE DE ACCEPTARE
a ofertei de vanzare

JUDETUL DOLJ	Nr.unic de inregistrare al ofertei de vanzare din Registrul de evidenta
LOCALITATEA <u>CALAFAT</u>	Nr. <u>534/10/2</u> din <u>18.10.20</u> (*)
PRIMARIA COMUNEI <u>municipiului Calafat</u>	Semnatura functionarului care primeste oferta de vanzare(*)
Numele si prenumele functionarului primariei care primeste cererea(*) <u>Nediana Dumitru - M. Ica</u>	<u>Sefca M</u>

Anexa nr. 1D

STIMATE DOMNULE PRIMAR,

1.(*). Subsemnatul / Subsemnata, de PROF. OTAVIANU' HIR POPA ESTIL, domiciliat / domiciliata in CALEA DE PRECAMPUR, str., nr., bl., sc., ap., judetul /sectorul, telefon, act de identitate Seria nr., eliberat la data de CNP/CF/CUI. RO 2336954 in calitate de prin, conform

2.(*). pentru: avand numar de ordine in registrul comertului cod unic de inregistrare.....

3.(*). cu sediul in: localitatea str., nr., bl., sc., et., ap., judetul/sectorul, codul postal, telefon fax e-mail

Prin prezenta imi exprim intentia de cumparare si accept oferta de vanzare pentru terenul agricol extravilan in suprafata de 0,3750 ha, identificat cu numar cadastral 34200 in scris in cartea funciara 34200 facuta de a localitatii Calafat si afisata in data de la sediul Primariei Calafat

Pretul oferit pentru cumparare este de 2625,0 LE CALAFAT lei (pretul se va scrie in cifre si litere).

In sustinerea comunicarii de acceptare si a calitatii de preemtor, depun urmatoarele acte doveditoare ⁽¹⁾:

- 1 COPIE COARTE DE PRECAMPUR
- 2 COPIE CUI
- 3 COPIE CUI

OFERTA DE VANZARE TEREN

Subsemnatul/Subsemnata⁽¹⁾ STAN CUCULEA PARASCULINA
 CNP PAH CALUPTARI 117 avand adresa de comunicare in : localitatea
 et. STANES str. DECEAN nr. 11, bl., sc.
 judetul/sectorul DOLOJ cod postal
 e-mail..... telefon

Vand teren agricol situat in extravilan, in suprafata de 0,3750 ha, la pretul
2615.00 lei (doua mii si opt sute si optzeci si cinci lei) (2)

Conditii de vanzare sunt urmatoarele:


scrie pe montajul contractului

Date privind identificarea terenului:

Specificatie	Informatii privind aplasamentul terenului						Categoria de folosinta ⁽³⁾ (**)	Obs.
	Comuna/ Judetul (*)	Suprafata -ha- (*)	Numar cadastral (**)	Nr. Carte funciara (**)	Nr. Tarla/lot (**)	Nr. Parcela (**)		
Se completeaza de catre vanzator	<u>CAH APH DOLOJ</u>	<u>0,3750</u>	<u>34200</u>	<u>34200</u>	<u>72</u>	<u>4</u>	<u>ARABIL</u>	
Verificat primarie ⁽⁴⁾	<u>X</u>	<u>Y</u>	<u>Y</u>	<u>Y</u>	<u>X</u>	<u>Y</u>	<u>X</u>	

Cunoscand ca falsul in declaratii se pedepseste conform Legii nr. 286/2009 privind Codul penal, cu modificarile si completarile ulterioare, declar ca datele sunt reale, corecte si complete.

Vanzator/imputernicit
Stan Cuculea Parasculina
 (numele si prenumele in clar)

Semnatura,

 L.S.

Data

NOTE:
 -campurile notate cu (*) sunt obligatoriu de completat
 -capurile notate cu (**) se completeaza in cazul in care sunt cunoscute informatiile

- 1) Se completeaza numele si prenumele proprietarului
- 2) Se va complete in cifre si litere
- 3) Se completeaza categoria de folosinta a terenurilor agricole situate in extravilan productive, care sunt: arabile, viile, livezile, pepiniere viticole, pomicele, plantatii de hamei si duzi, pasunile, fanetele, serele, solarele, rasadnitele si alte asemenea, cele cu vegetatie forestiera, daca nu fac parte din amenajamentele silvice, pasunile impadurite, cele ocupate cu constructii si instalatii agrozootehnice, amenajari piscicole si de imbunatatiri funciare, drumurile tehnologice si de exploatare Agricola, platformele si spatiile de depozitare care servesc nevoilor productiei agricole si terenurile neproductive care pot fi amenajate si folosite pentru productia Agricola.
- 4) Se completeaza cu "X" rubricile in care informatiile pot fi comparate cu datele din Registrul agricol, evidentele fiscal, evidente de stare civila, altele asemenea.