

Județul Dolj	Registrul de evidență
Municipiul Calafat	Nr. 534/19 din 12.10.2020

LISTA

preemptorilor în vederea exercitării dreptului de preempțiune asupra ofertei de vânzare în ordinea rangului de preferință
Cornea Cristiana, Cornea Ionut si Cornea Dana

Ca urmare a înregistrării ofertei de vânzare depuse de *prin Colcea Madalina Adriana* în calitate de vânzător, pe baza informațiilor cuprinse în oferta de vânzare au fost identificați următorii preemptori:

1. Coproprietari ai terenului a cărui ofertă de vânzare a fost înregistrată

Nr. crt.	Nume și prenume persoană fizică/Denumire persoană / persoane juridică / juridice, asociații și alte entități fără personalitate juridică, precum și persoane juridice care nu se înregistrează în registrul comerțului	Adresă domiciliu /reședință/sediu
1.		
2.		
3.		

2. Arendaș al terenului a cărui ofertă de vânzare a fost înregistrată


Nume și prenume arendaș	<i>SC Colcea Prod Com SRL</i>
Domiciliul/sediul	

3. Proprietari vecini ai terenului a cărui ofertă de vânzare-cumpărare a fost înregistrată

Nume și prenume/denumire vecin	1. <i>Tortolera Margareta</i> 2. <i>Bățovan Constantin</i> 3. <i>Colian Maria</i> 4. <i>Rosu Georgehe</i>
--------------------------------	--

4. Statul român, reprezentat prin Agenția Domeniilor Statului *G. Pucăria Marian*

Primar
Ciobanu Lucian,



Secretar General primărie,
Mladin Florin

Întocmit,
Nedeanu Dumitru Mitică

Nr. 534/9/

12.02.2020 Anexa nr. 1B

OFERTA DE VANZARE TEREN

Subsemnatul/Subsemnata⁽¹⁾ CORNEA CRISTIANA
CORNEA OANA CORNEA IONUT prin Colcea Madalina
 domiciliat/locuitor la adresa: Trandafirilor, str. 32, bl. 1, sc. 1,
 et. 1, ap. 1, judetul/sectorul DOJ, cod postal 110000,
 e-mail: colcea@colcea.ro, telefon 0763 414635

Vand teren agricol situate in extravilan, in suprafata de 2,99 ha, la pretul
 de 13.000 lei/ha total 38.870 lei treizeci opt mii opt sute optzeci lei

Conditile de vanzare sunt urmatoarele:

.....

.....

Date privind identificarea terenului:

Specificatie	Informatii privind apasamentul terenului						Categoria de folosinta ⁽³⁾	Obs.
	Comuna/ Judetul	Suprafata -ha-	Numar cadastral	Nr. Carte funciara	Nr. Tarla/lot	Nr. Parcela		
	(*)	(*)	(**)	(**)	(**)	(**)	(**)	
Se completeaza de catre vanzator	<u>CALAFAT</u> <u>DOJ</u>	<u>0,79</u> <u>0,96</u> <u>1,79</u>	<u>33988</u> <u>34001</u> <u>34284</u>	<u>33988</u> <u>34001</u> <u>34284</u>	<u>158</u> <u>15</u> <u>43</u>	<u>8</u> <u>56</u> <u>9</u>	<u>TA</u> <u>TA</u> <u>TA</u>	
Verificat primarie ⁽⁴⁾	<u>X</u>	<u>X</u>	<u>X</u>	<u>X</u>	<u>X</u>	<u>X</u>	<u>X</u>	

Cunoscand ca falsul in declaratii se pedepseste conform Legii nr. 286/2009 privind Codul penal, cu modificarile si completarile ulterioare, declar ca datele sunt reale, corecte si complete.

Vanzator/imputernicit
CORNEA CRISTIANA
CORNEA IONUT
CORNEA OANA prin Colcea Madalina
 numele si prenumele in clar
 Semnatura, [Signature]
 L.S.

Data

NOTE:

- campurile notate cu (*) sunt obligatoriu de completat
- capurile notate cu (**) se completeaza in cazul in care sunt cunoscute informatiile

- 1) Se completeaza numele si prenumele proprietarului
- 2) Se va complete in cifre si litere
- 3) Se completeaza categoria de folosinta a terenurilor agricole situate in extravilan productive, care sunt: arabile, viile, livezile, pepiniere viticole, pomicele, plantatii de hamei si duzi, pasunile, fanetele, serele, solarele, rasadnitele si alte asemenea, cele cu vegetatie forestiera, daca nu fac parte din amenajamentele silvice, pasunile impadurite, cele ocupate cu constructii si instalatii agrozootehnice, amenajari piscicole si de imbunatatiri funciare, drumurile tehnologice si de exploatare Agricola, platformele si spatiile de depozitare care servesc nevoilor productiei agricole si

Județul Dolj	Registrul de evidență
Municipiul Calafat	Nr. <u>53420</u> din <u>12</u> / <u>02</u> / 2020

LISTA

preemptorilor în vederea exercitării dreptului de preempțiune asupra ofertei de vânzare în ordinea rangului de preferință

Tigae Maria prin Militaru Carmen

Ca urmare a înregistrării ofertei de vânzare depuse de în calitate de vânzător, pe baza informațiilor cuprinse în oferta de vânzare au fost identificați următorii preemptori:

1. Coproprietari ai terenului a cărui ofertă de vânzare a fost înregistrată

Nr. crt.	Nume și prenume persoană fizică/Denumire persoană / persoane juridică /juridice, asociații și alte entități fără personalitate juridică, precum și persoane juridice care nu se înregistrează în registrul comerțului	Adresă domiciliu /reședință/sediu
1.		
2.		
3.		

2. Arendaș al terenului a cărui ofertă de vânzare a fost înregistrată

Nume și prenume arendaș	<i>SC Bumonsil SRL</i>
Domiciliul/sediul	

3. Proprietari vecini ai terenului a cărui ofertă de vânzare-cumpărare a fost înregistrată

Nume și prenume/denumire vecin	1... <i>Enacu Mihai</i>
	2... <i>Nistor Ion</i>
	3.....
	4.....

4. Statul român, reprezentat prin Agenția Domeniilor Statului

Primar
Ciobanu Lucian,



Secretar General primărie,
Mladin Florin

[Handwritten signature]

Întocmit,
Nedeanu Dumitru Mitică

[Handwritten signature]

Nr. 53420/12.02.2020

Anexa nr. 1B

OFERTA DE VANZARE TEREN

Subsemnatul/Subsemnata(1) TIGAE MARIA PRIN MILITARU CARMEN
CNP avand adresa de comunicare in : localitatea
Emiera, str. Rouain, Kollond, nr. 3, bl., sc.,
et., ap., judetul/sectorul Dolj, cod postal,
e-mail....., telefon

Vand teren agricol situate in extravilan, in suprafata de 2,420 ha, la pretul
9680 (noua mii de lei) lei (2)

Conditiiile de vanzare sunt urmatoarele:

CATRE SC BURUNSIK SRL

Date privind identificarea terenului:

Table with 8 columns: Specificatie, Comuna/Judetul, Suprafata -ha-, Numar cadastral, Nr. Carte funciara, Nr. Tarla/lot, Nr. Parcela, Categoria de folosinta, Obs. Rows include 'Se completeaza de catre vanzator' and 'Verificat primarie'.

Cunoscand ca falsul in declaratii se pedepseste conform Legii nr. 286/2009 privind Codul penal, cu modificarile si completarile ulterioare, declar ca datele sunt reale, corecte si complete.

Vanzator/imputernicit Tigae Maria Prin Militaru Carmen (numele si prenumele in clar)

Semnatura, L.S. (with handwritten signature)

Data

NOTE:

- campurile notate cu (*) sunt obligatoriu de completat
-capurile notate cu (**) se completeaza in cazul in care sunt cunoscute informatiile

- 1) Se completeaza numele si prenumele proprietarului
2) Se va complete in cifre si litere
3) Se completeaza categoria de folosinta a terenurilor agricole situate in extravilan productive, care sunt: arabile, viile, livezile, pepiniere viticole, pomicole, plantatii de hamei si duzi, pasunile, fanetele, serele, solarele, rasadnitele si alte asemenea, cele cu vegetatie forestiera, daca nu fac parte din amenajamentele silvice, pasunile impadurite, cele ocupate cu constructii si instalatii agrozootehnice, amenajari piscicole si de imbunatatiri funciare, drumurile tehnologice si de exploatare Agricola, platformele si spatiile de depozitare care servesc nevoilor productiei agricole si terenurile neproductive care pot fi amenajate si folosite pentru productia Agricola.
4) Se completeaza cu "X" rubricile in care informatiile pot fi comparate cu datele din Registrul agricol, evidentele fiscal. evidente de stare civila. altele asemenea

Județul Dolj	Registrul de evidență
Municipiul Calafat	Nr. 534/6 din 10 / 02 / 2020

LISTA

preemptorilor în vederea exercitării dreptului de preempțiune asupra ofertei de vânzare în ordinea rangului de preferință

Titica Georgeta prin Călyăru Ilie

Ca urmare a înregistrării ofertei de vânzare depuse de în calitate de vânzător, pe baza informațiilor cuprinse în oferta de vânzare au fost identificați următorii preemptori:

1. Coproprietari ai terenului a cărui ofertă de vânzare a fost înregistrată

Nr. crt.	Nume și prenume persoană fizică/Denumire persoană / persoane juridică / juridice, asociații și alte entități fără personalitate juridică, precum și persoane juridice care nu se înregistrează în registrul comerțului	Adresă domiciliu /reședință/sediu
1.	/	
2.		
3.		

2. Arendaș al terenului a cărui ofertă de vânzare a fost înregistrată

Nume și prenume arendaș	<i>SC Moara Calafatului SRL</i>
Domiciliul/sediul	

3. Proprietari vecini ai terenului a cărui ofertă de vânzare-cumpărare a fost înregistrată

Nume și prenume/denumire vecin	1. <i>Titica Elena</i>
	2. <i>Nătarău Ecaterina</i>
	3. <i>Mladen I.</i>
	4. <i>/</i>

4. Statul român, reprezentat prin Agenția Domeniilor Statului



Secretar General primărie,
Mladin Florin

Întocmit,
Nedeanu Dumitru Mitică

Nr. 53416/10.02.2020

Anexa nr. 1B

OFERTA DE VANZARE TEREN

Subsemnatul/Subsemnata⁽¹⁾ TITICA GEORGETA.....
 CNP 2014 2710721111....., avand adresa de comunicare in : localitatea
CHIRPES....., str. DECEBAL....., nr. 57, bl., sc.
 et., ap., judetul/sectorul ALB....., cod postal
 e-mail....., telefon

Vand teren agricol situat in extravilan, in suprafata de 0,3750 ha, la pretul
26.250.000 (CAUTAMU SA PESTE POU DE PISICACI).....lei⁽²⁾

Conditile de vanzare sunt urmatoarele:
cate se afla in posesia mea.....

Date privind identificarea terenului:

Specificatie	Informatii privind apasamentul terenului						Categoria de folosinta ⁽³⁾ (**)	Obs.
	Comuna/ Judetul (*)	Suprafata -ha- (*)	Numar cadastral (**)	Nr. Carte funciara (**)	Nr. Tarla/lot (**)	Nr. Parcela (**)		
Se completeaza de catre vanzator	<u>CHIRPES ALB</u>	<u>0,3750</u>	<u>34281</u>	<u>34281</u>	<u>72</u>	<u>4</u>	<u>ARABIL</u>	
Verificat primarie ⁽⁴⁾	<u>X</u>	<u>X</u>	<u>X</u>	<u>X</u>	<u>X</u>	<u>X</u>	<u>X</u>	

Cunoscand ca falsul in declaratii se pedepseste conform Legii nr. 286/2009 privind Codul penal, cu modificarile si completarile ulterioare, declar ca datele sunt reale, corecte si complete.

Vanzator/imputernicit

.....CHIRPES.....
 (numele si prenumele in clar)

Semnatura,

.....
 L.S. 

Data

NOTE:

- campurile notate cu (*) sunt obligatoriu de completat
- capurile notate cu (**) se completeaza in cazul in care sunt cunoscute informatiile

- 1) Se completeaza numele si prenumele proprietarului
- 2) Se va complete in cifre si litere
- 3) Se completeaza categoria de folosinta a terenurilor agricole situate in extravilan productive, care sunt: arabile, viile, livezile, pepiniere viticole, pomicele, plantatii de hamei si duzi, pasunile, fanetele, serele, solarele, rasadnitele si alte asemenea, cele cu vegetatie forestiera, daca nu fac parte din amenajamentele silvice, pasunile impadurite, cele ocupate cu constructii si instalatii agrozootehnice, amenajari piscicole si de imbunatatiri funciare, drumurile tehnologice si de exploatare Agricola, platformele si spatiile de depozitare care servesc nevoilor productiei agricole si terenurile neproductive care pot fi amenajate si folosite pentru productia Agricola.
- 4) Se completeaza cu "X" rubricile in care informatiile pot fi comparate cu datele din Registrul agricol, evidentele fiscal, evidente de stare civila, altele asemenea.

Județul Dolj	Registrul de evidență
Municipiul Calafat	Nr. 534/8 din 10/02/2020

LISTA

preemptorilor în vederea exercitării dreptului de preempțiune asupra ofertei de vânzare în ordinea rangului de preferință

Ca urmare a înregistrării ofertei de vânzare depuse de Tigae Maria în calitate de vânzător, pe baza informațiilor cuprinse în oferta de vânzare au fost identificați următorii preemptori:

1. Coproprietari ai terenului a cărui ofertă de vânzare a fost înregistrată

Nr. crt.	Nume și prenume persoană fizică/Denumire persoană / persoane juridică / juridice, asociații și alte entități fără personalitate juridică, precum și persoane juridice care nu se înregistrează în registrul comerțului	Adresă domiciliu /reședință/sediu
1.	/	
2.		
3.		

2. Arendaș al terenului a cărui ofertă de vânzare a fost înregistrată

Nume și prenume arendaș	/
Domiciliul/sediul	/

3. Proprietari vecini ai terenului a cărui ofertă de vânzare-cumpărare a fost înregistrată


Nume și prenume/denumire vecin	1. <u>Ciupaș Diana</u>
	2. <u>Ciupaș Alexandru (Badea Monica)</u>
	3.
	4.

4. Statul român, reprezentat prin Agenția Domeniilor Statului


Primar
Ciobanu Lucian,



Secretar General primărie,
Madin Florin



Întocmit,
Nedeanu Dumitru Mitică



Nr. 534/18/10.02.2020

Anexa nr. 1B

OFERTA DE VANZARE TEREN

Subsemnatul/Subsemnata⁽¹⁾ TIGAE MARIA,
 CNP, avand adresa de comunicare in : localitatea
DIANA MARE, str. TR. R. M. ADAMCULESCU, nr. 23, bl., sc.,
 et., ap., judetul/sectorul DOLJ, cod postal,
 e-mail, telefon

Vand teren agricol situat in extravilan, in suprafata de 0,10 ha, la pretul
1600,00 (O mie sechizeci) lei⁽²⁾

Conditii de vanzare sunt urmatoarele:

.....

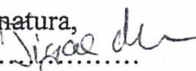
.....

Date privind identificarea terenului:

Specificatie	Informatii privind apasamentul terenului						Categoria de folosinta ⁽³⁾	Obs.
	Comuna/ Judetul	Suprafata -ha-	Numar cadastral	Nr. Carte funciara	Nr. Tarla/lot	Nr. Parcela		
	(*)	(*)	(**)	(**)	(**)	(**)	(**)	
Se completeaza de catre vanzator	<u>Dolj</u>	<u>0,10</u>	<u>34272</u>	<u>34272</u>	<u>182</u>	<u>3</u>	<u>Arabil Pd</u>	
Verificat primarie ⁽⁴⁾	<u>X</u>	<u>X</u>	<u>X</u>	<u>X</u>	<u>X</u>	<u>X</u>	<u>X</u>	

Cunoscand ca falsul in declaratii se pedepseste conform Legii nr. 286/2009 privind Codul penal, cu modificarile si completarile ulterioare, declar ca datele sunt reale, corecte si complete.

Vanzator/imputernicit
TIGAE MARIA
 (numele si prenumele in clar)

Semnatura,

 L.S.

Data 10.02.2020

NOTE:

- campurile notate cu (*) sunt obligatoriu de completat
- capurile notate cu (**) se completeaza in cazul in care sunt cunoscute informatiile

- 1) Se completeaza numele si prenumele proprietarului
- 2) Se va complete in cifre si litere
- 3) Se completeaza categoria de folosinta a terenurilor agricole situate in extravilan productive, care sunt: arabile, viile, livezile, pepiniere viticole, pomicole, plantatii de hamei si duzi, pasunile, fanetele, serele, solarele, rasadnitele si alte asemenea, cele cu vegetatie forestiera, daca nu fac parte din amenajamentele silvice, pasunile impadurite, cele ocupate cu constructii si instalatii agrozootehnice, amenajari piscicole si de imbunatatiri funciare, drumurile tehnologice si de exploatare Agricola, platformele si spatiile de depozitare care servesc nevoilor productiei agricole si terenurile neproductive care pot fi amenajate si folosite pentru productia Agricola.
- 4) Se completeaza cu "X" rubricile in care informatiile pot fi comparate cu datele din Registrul agricol, evidentele fiscal, evidente de stare civila, altele asemenea.

Județul Dolj	Registrul de evidență
Municipiul Calafat	Nr. 53417 din/...../2020

LISTA

preemptorilor în vederea exercitării dreptului de preempțiune asupra ofertei de vânzare în ordinea rangului de preferință

Ca urmare a înregistrării ofertei de vânzare depuse de Mikiș Marin în calitate de vânzător, pe baza informațiilor cuprinse în oferta de vânzare au fost identificați următorii preemptori:

1. Coproprietari ai terenului a cărui ofertă de vânzare a fost înregistrată

Nr. crt.	Nume și prenume persoană fizică/Denumire persoană / persoane juridică / juridice, asociații și alte entități fără personalitate juridică, precum și persoane juridice care nu se înregistrează în registrul comerțului	Adresă domiciliu /reședință/sediu
1.		
2.		
3.		

2. Arendaș al terenului a cărui ofertă de vânzare a fost înregistrată

Nume și prenume arendaș	<u>Dămon Alin Florin</u>
Domiciliul/sediul	

3. Proprietari vecini ai terenului a cărui ofertă de vânzare-cumpărare a fost înregistrată

Nume și prenume/denumire vecin	1. <u>Mitoș A. Vasile</u>
	2. <u>Vasile A</u>
	3. <u>/</u>
	4. <u>/</u>

4. Statul român, reprezentat prin Agenția Domeniilor Statului

Primar
Ciobanu Lucian,



Secretar General primărie,
Mădin Florin

[Handwritten signature]

Întocmit,
Nedianu Dumitru Mitică

[Handwritten signature]

OFERTA DE VANZARE TEREN

Subsemnatul/Subsemnata⁽¹⁾ Mircea Măhăruțiu,
 CNP: 9000000000000000000, având adresa de comunicare în: localitatea
Gălbenu, str. Trandafirilor, nr. 129, bl., sc.
 et., ap., județul/sectorul Bals, cod postal,
 e-mail....., telefon 0762312697

Vand teren agricol situate în extravilan, în suprafața de 0,25 ha, la prețul
10.000 lei 25000 lei lei⁽²⁾

Condițiile de vânzare sunt următoarele:

.....

.....

Date privind identificarea terenului:

Specificatie	Informatii privind amplasamentul terenului						Categoria de folosinta ⁽³⁾	Obs.
	Comuna/ Judetul	Suprafata -ha-	Numar cadastral	Nr. Carte funciara (**)	Nr. Tarla/lot (**)	Nr. Parcela (**)		
	(*)	(*)	(**)	(**)	(**)	(**)	(**)	
Se completeaza de catre vanzator	<u>Gălbenu Bals</u>	<u>0,25</u>	<u>34263</u>	<u>34268</u>	<u>16</u>	<u>45</u>	<u>arabil</u>	
Verificat primarie ⁽⁴⁾	<u>X</u>	<u>X</u>	<u>X</u>	<u>X</u>	<u>X</u>	<u>X</u>	<u>X</u>	

Cunoscând ca falsul în declarații se pedepsește conform Legii nr. 286/2009 privind Codul penal, cu modificările și completările ulterioare, declar ca datele sunt reale, corecte și complete.

Vanzator/imputernicit
Mircea Măhăruțiu
 (numele și prenumele în clar)

Semnatura,
Mircea
 L.S.

Data

NOTE:

- campurile notate cu (*) sunt obligatoriu de completat
- capurile notate cu (**) se completează în cazul în care sunt cunoscute informațiile

- 1) Se completează numele și prenumele proprietarului
- 2) Se va complete în cifre și litere
- 3) Se completează categoria de folosință a terenurilor agricole situate în extravilan productive, care sunt: arabile, viile, livezile, pepiniere viticole, pomicele, plantații de hamei și duzi, pasunile, fanetele, serele, solarele, rasadnitele și alte asemenea, cele cu vegetație forestieră, dacă nu fac parte din amenajamentele silvice, pasunile împadurite, cele ocupate cu construcții și instalații agrozootehnice, amenajări piscicole și de îmbunătățiri funciare, drumurile tehnologice și de exploatare Agricolă, platformele și spațiile de depozitare care servesc nevoilor producției agricole și terenurile neproductive care pot fi amenajate și folosite pentru producția Agricolă.
- 4) Se completează cu "X" rubricile în care informațiile pot fi comparate cu datele din Registrul agricol, evidentele fiscal, evidente de stare civilă, altele asemenea.