

Județul Dolj	Registrul de evidență
Municipiul Calafat	Nr. 52425 din 19.10.2020

LISTA

preemptorilor în vederea exercitării dreptului de preempțiune asupra ofertei de vânzare în ordinea rangului de preferință

Ca urmare a înregistrării ofertei de vânzare depuse de Parjol Constantin prin Calyatu Mir vânzător, pe baza informațiilor cuprinse în oferta de vânzare au fost identificați următorii preemptori: în calitate de

1. Coproprietari ai terenului a cărui ofertă de vânzare a fost înregistrată

Nr. crt.	Nume și prenume persoană fizică/Denumire persoană / persoane juridică / juridice, asociații și alte entități fără personalitate juridică, precum și persoane juridice care nu se înregistrează în registrul comerțului	Adresă domiciliu /reședință/sediu
1.		
2.		
3.		

2. Arendaș al terenului a cărui ofertă de vânzare a fost înregistrată

Nume și prenume arendaș	S.C. Moara Calafatului SRL
Domiciliul/sediul	

3. Proprietari vecini ai terenului a cărui ofertă de vânzare-cumpărare a fost înregistrată

Nume și prenume/denumire vecin	
	1. Dasa Răbne
	2. Răducanu Elena
	3. Pîndea Ion
	4.

4. Statul român, reprezentat prin Agenția Domeniilor Statului



Secretar primărie,
Mladin Florin

Întocmit
Nedeanu Dumitru Mitică

(Signature)

Județul Dolj	Registrul de evidență
Municipiul Calafat	Nr. 53426 din 19.10.2020

LISTA

preemptorilor în vederea exercitării dreptului de preempțiune asupra ofertei de vânzare în ordinea rangului de preferință

Schiziv Adriana prin Cotyșanu I. R.

Ca urmare a înregistrării ofertei de vânzare depuse de în calitate de vânzător, pe baza informațiilor cuprinse în oferta de vânzare au fost identificați următorii preemptori:

1. Coproprietari ai terenului a cărui ofertă de vânzare a fost înregistrată

Nr. crt.	Nume și prenume persoană fizică/Denumire persoană / persoane juridică / juridice, asociații și alte entități fără personalitate juridică, precum și persoane juridice care nu se înregistrează în registrul comerțului	Adresă domiciliu /reședință/sediu
1.		
2.		
3.		

2. Arendaș al terenului a cărui ofertă de vânzare a fost înregistrată

Nume și prenume arendaș	SC Moara Calafatului SRL
Domiciliul/sediul	

3. Proprietari vecini ai terenului a cărui ofertă de vânzare-cumpărare a fost înregistrată

Nume și prenume/denumire vecin	1. <i>Jaidusă I. R.</i>
	2. <i>Oprița M.</i>
	3. <i>Baxmala An.</i>
	4. <i>7</i>

4. Statul român, reprezentat prin Agenția Domeniilor Statului



Secretar primărie,
Mladin Florin

[Handwritten signature]

Întocmit
Nedeanu Dumitru Mitică

[Handwritten signature]

111.53436/19.05.2020

Anexa nr. 1B

OFERTA DE VANZARE TEREN

Subsemnatul/Subsemnata⁽¹⁾ SCHILBURU TRAITA
 avand adresa de comunicare in : localitatea
 CNP DR. H. CALUGARU
 et. STR. DECEBOL str. nr. 11, bl., sc.
 judetul/sectorul DOLOJ cod postal
 e-mail..... telefon

Vand teren agricol situat in extravilan, in suprafata de 2,30 ha, la pretul
32.200,00 LE lei⁽²⁾


Conditii de vanzare sunt urmatoarele: CATRE DE ROMANA STR. STANFANUL JALU

Date privind identificarea terenului:

Specificatie	Informatii privind apasamentul terenului						Categoria de folosinta ⁽³⁾ (**)	Obs.
	Comuna/ Judetul (*)	Suprafata -ha- (*)	Numar cadastral (**)	Nr. Carte funciara (**)	Nr. Tarla/lot (**)	Nr. Parcela (**)		
Se completeaza de catre vanzator	<u>CHITRA DOLOJ</u>	<u>2,30</u>	<u>34325</u>	<u>34325</u>	<u>78</u>	<u>30</u>	<u>ARABIL</u>	
Verificat primarie ⁽⁴⁾ de	<u>X</u>	<u>X</u>	<u>X</u>	<u>X</u>	<u>X</u>	<u>X</u>	<u>X</u>	

Cunoscand ca falsul in declaratii se pedepseste conform Legii nr. 286/2009 privind Codul penal, cu modificarile si completarile ulterioare, declar ca datele sunt reale, corecte si complete.

Vanzator/imputernicit
CALUGARU DR. H.
 (numele si prenumele in clar)

Semnatura,
 L.S. 

Data

NOTE:

-campurile notate cu (*) sunt obligatoriu de completat
 -capurile notate cu (**) se completeaza in cazul in care sunt cunoscute informatiile

- 1) Se completeaza numele si prenumele proprietarului
- 2) Se va complete in cifre si litere
- 3) Se completeaza categoria de folosinta a terenurilor agricole situate in extravilan productive, care sunt: arabile, viile, livezile, pepiniere viticole, pomicele, plantatii de hamei si duzi, pasunile, fanetele, serele, solarele, rasadnitele si alte asemenea, cele cu vegetatie forestiera, daca nu fac parte din amenajamentele silvice, pasunile impadurite, cele ocupate cu constructii si instalatii agrozootehnice, amenajari piscicole si de imbunatatiri funciare, drumurile tehnologice si de exploatare Agricola, platformele si spatiile de depozitare care servesc nevoilor productiei agricole si terenurile neproductive care pot fi amenajate si folosite pentru productia Agricola.
- 4) Se completeaza cu "X" rubricile in care informatiile pot fi comparate cu datele din Registrul agricol, evidentele fiscal, evidente de stare civila, altele asemenea.

Județul Dolj	Registrul de evidență
Municipiul Calafat	Nr. 53437 din 19.05.2020

LISTA

preemptorilor în vederea exercitării dreptului de preempțiune asupra ofertei de vânzare în ordinea rangului de preferință

Ca urmare a înregistrării ofertei de vânzare depuse de Mirea Floarea prin Calugaru Ilie în calitate de vânzător, pe baza informațiilor cuprinse în oferta de vânzare au fost identificați următorii preemptori:

1. Coproprietari ai terenului a cărui ofertă de vânzare a fost înregistrată

Nr. crt.	Nume și prenume persoană fizică/Denumire persoană / persoane juridică / juridice, asociații și alte entități fără personalitate juridică, precum și persoane juridice care nu se înregistrează în registrul comerțului	Adresă domiciliu /reședință/sediu
1.		
2.		
3.		

2. Arendaș al terenului a cărui ofertă de vânzare a fost înregistrată

Nume și prenume arendaș	SC Moara Calafatului SRL
Domiciliul/sediul	

3. Proprietari vecini ai terenului a cărui ofertă de vânzare-cumpărare a fost înregistrată


Nume și prenume/denumire vecin	
	1. Bebe Tanasache
	2. Ristea Savastache
	3.
	4.

4. Statul român, reprezentat prin Agenția Domeniilor Statului

Primar
Ciobanu Lucian,

Secretar primărie
Mlaflin Florin

Întocmit
Nedeanu Dumitru Mitică



[Handwritten signature]

[Handwritten signature]

OFERTA DE VANZARE TEREN

Subsemnatul/Subsemnata⁽¹⁾ MIREA FLOAREA
 CNP PPH SAU GAU, avand adresa de comunicare in : localitatea
CA. 17.05, str. DECEB, nr. 11, bl., sc.,
 et., ap., judetul/sectorul DOLJ, cod postal,
 e-mail., telefon

Vand teren agricol situat in extravilan, in suprafata de 0,50 ha, la pretul
6.000,00 lei ⁽²⁾

Conditii de vanzare sunt urmatoarele:
ca tre se forma chistul de

Date privind identificarea terenului:

Specificatie	Informatii privind aplatamentul terenului						Categoria de folosinta ⁽³⁾ (**)	Obs.
	Comuna/ Judetul (*)	Suprafata -ha- (*)	Numar cadastral (**)	Nr. Carte funciara (**)	Nr. Tarla/lot (**)	Nr. Parcela (**)		
Se completeaza de catre vanzator	<u>CALAFAT</u> <u>DOLJ</u>	<u>0,50</u>	<u>34343</u>	<u>34343</u>	<u>104</u>	<u>16/2</u>	<u>ARABIL</u>	
Verificat primarie ⁽⁴⁾ de	<u>X</u>	<u>X</u>	<u>X</u>	<u>X</u>	<u>X</u>	<u>X</u>	<u>X</u>	

Cunoscand ca falsul in declaratii se pedepseste conform Legii nr. 286/2009 privind Codul penal, cu modificarile si completarile ulterioare, declar ca datele sunt reale, corecte si complete.

Vanzator/imputernicit

C. M. GARDINER
 (numele si prenumele in clar)

Semnatura,

L.S.

Data

NOTE:

- campurile notate cu (*) sunt obligatoriu de completat
- capurile notate cu (**) se completeaza in cazul in care sunt cunoscute informatiile

- 1) Se completeaza numele si prenumele proprietarului
- 2) Se va complete in cifre si litere
- 3) Se completeaza categoria de folosinta a terenurilor agricole situate in extravilan productive, care sunt: arabile, viile, livezile, pepiniere viticole, pomicole, plantatii de hamei si duzi, pasunile, fanetele, serele, solarele, rasadnitele si alte asemenea, cele cu vegetatie forestiera, daca nu fac parte din amenajamentele silvice, pasunile impadurite, cele ocupate cu constructii si instalatii agrozootehnice, amenajari piscicole si de imbunatatiri funciare, drumurile tehnologice si de exploatare Agricola, platformele si spatiile de depozitare care servesc nevoilor productiei agricole si terenurile neproductive care pot fi amenajate si folosite pentru productia Agricola.
- 4) Se completeaza cu "X" rubricile in care informatiile pot fi comparate cu datele din Registrul agricol, evidentele fiscal, evidente de stare civila, altele asemenea.

Județul Dolj	Registrul de evidență Nr. <u>53438</u> din <u>19</u> / <u>05</u> / 2020
Municipiul Calafat	

LISTA

preemptorilor în vederea exercitării dreptului de preempțiune asupra ofertei de vânzare în ordinea rangului de preferință

Ca urmare a înregistrării ofertei de vânzare depuse de Capramu Violeta în calitate de vânzător, pe baza informațiilor cuprinse în oferta de vânzare au fost identificați următorii preemptori:

1. Coproprietari ai terenului a cărui ofertă de vânzare a fost înregistrată

Nr. crt.	Nume și prenume persoană fizică/Denumire persoană / persoane juridică / juridice, asociații și alte entități fără personalitate juridică, precum și persoane juridice care nu se înregistrează în registrul comerțului	Adresă domiciliu /reședință/sediu
1.		
2.		
3.		


2. Arendaș al terenului a cărui ofertă de vânzare a fost înregistrată


Nume și prenume arendaș	<u>SC Moara Calafatului SRL</u>
Domiciliul/sediul	

3. Proprietari vecini ai terenului a cărui ofertă de vânzare-cumpărare a fost înregistrată

Nume și prenume/denumire vecin	
	1. <u>Randiv Sineț</u>
	2. <u>Stefan Iosif</u>
	3. <u>Stoian Florea</u>
	4. _____

4. Statul român, reprezentat prin Agenția Domeniilor Statului

Primar
Ciobanu Lucian,
.....


Secretar primărie,
Mădin Florin
.....




Întocmit
Nedeanu Dumitru Mitică
.....



OFERTA DE VANZARE TEREN

Subsemnatul/Subsemnata (1) CAPRARIU VIOLETA
CNP 22014 CALAFATU, avand adresa de comunicare in : localitatea
et. CALAFATU, str. RECEBAN, nr. 11, bl. , sc. ,
judetul/sectorul DOLJ, cod postal
e-mail. , telefon

Vand teren agricol situat in extravilan, in suprafata de 41.0 ha, la pretul
13.000.000 lei (TREZISCUTUL)

Conditile de vanzare sunt urmatoarele: CATERA la MIOANA CALAFATU!

Date privind identificarea terenului:

Specificatie	Informatii privind apasamentul terenului						Categoria de folosinta (3)	Obs.
	Comuna/Judetul (*)	Suprafata -ha (*)	Numar cadastral (**)	Nr. Carte funciara (**)	Nr. Tarla/lot (**)	Nr. Parcela (**)		
Se completeaza de catre vanzator	CALAFATU DOLJ	41,0	34298	34298	91/1	44	ARABR2	
Verificat primarie (4)	X	X	X	X	X	X	X	

Cunoscand ca falsul in declaratii se pedepseste conform Legii nr. 286/2009 privind Codul penal, cu modificarile si completarile ulterioare, declar ca datele sunt reale, corecte si complete.

Vanzator/imputernicit
CAPRARIU VIOLETA
(numele si prenumele in clar)

Semnatura,
L.S. [Signature]

Data

NOTE:

- campurile notate cu (*) sunt obligatoriu de completat
- capurile notate cu (**) se completeaza in cazul in care sunt cunoscute informatiile

- 1) Se completeaza numele si prenumele proprietarului
- 2) Se va complete in cifre si litere
- 3) Se completeaza categoria de folosinta a terenurilor agricole situate in extravilan productive, care sunt: arabile, viile, livezile, pepiniere viticole, pomicole, plantatii de hamei si duzi, pasunile, fanetele, serele, solarele, rasadnitele si alte asemenea, cele cu vegetatie forestiera, daca nu fac parte din amenajamentele silvice, pasunile impadurite, cele ocupate cu constructii si instalatii agrozootehnice, amenajari piscicole si de imbunatatiri funciare, drumurile tehnologice si de exploatare Agricola, platformele si spatiile de depozitare care servesc nevoilor productiei agricole si terenurile neproductive care pot fi amenajate si folosite pentru productia Agricola.
- 4) Se completeaza cu "X" rubricile in care informatiile pot fi comparate cu datele din Registrul agricol, evidentele fiscal, evidente de stare civila, altele asemenea.

Județul Dolj	Registrul de evidență
Municipiul Calafat	Nr. 53440 din 19.10.2020

LISTA

preemptorilor în vederea exercitării dreptului de preempțiune asupra ofertei de vânzare în ordinea rangului de preferință

Ca urmare a înregistrării ofertei de vânzare depuse de Crăciun Marius și Crăciun Rita în calitate de vânzător, pe baza informațiilor cuprinse în oferta de vânzare au fost identificați următorii preemptori:

1. Coproprietari ai terenului a cărui ofertă de vânzare a fost înregistrată

Nr. crt.	Nume și prenume persoană fizică/Denumire persoană / persoane juridică /juridice, asociații și alte entități fără personalitate juridică, precum și persoane juridice care nu se înregistrează în registrul comerțului	Adresă domiciliu /reședință/sediu
1.		
2.		
3.		

2. Arendaș al terenului a cărui ofertă de vânzare a fost înregistrată


Nume și prenume arendaș	Costache Victor Cosmin
Domiciliul/sediul	

3. Proprietari vecini ai terenului a cărui ofertă de vânzare-cumpărare a fost înregistrată

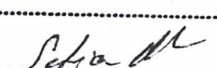
Nume și prenume/denumire vecin	1. Matei Dumitru
	2. Leșcu Cristina
	3. Teneș Stefan
	4. >

4. Statul român, reprezentat prin Agenția Domeniilor Statului

Primar
Ciobanu Lucian,



Secretar primărie,
Mladin Florin


Întocmit
Nedeanu Dumitru Mitică


Nr. 53440/19.05.2020

Anexa nr. 1B

OFERTA DE VANZARE TEREN

Subscrișii: **CRĂCIUN MARIUS ȘI CRĂCIUN RITA**
 Căminul nr. 1, str. **TRAIAN**, având adresa de comunicare în: localitatea
CALAFAT, nr. **1**, et. **3**, ap. **15**, județul/sectorul **DOLJ**, bl. **M.**,
 sc. **205200**, cod postal **205200**, e-mail: _____, telefon **0765576835**

Vand teren agricol situat în extravilan, în suprafața de **1978 m²** ha, la pretul
2300 (două mii trei sute lei) lei⁽²⁾

Condițiile de vânzare sunt următoarele:

.....

.....

Date privind identificarea terenului:

Specificatie	Informatii privind apasamentul terenului						Categoria de folosinta ⁽³⁾	Obs.
	Comuna/ Judetul (*)	Suprafata -ha- (*)	Numar cadastral (**)	Nr. Carte funciara (**)	Nr. Tarla/lot (**)	Nr. Parcela (**)		
Se completeaza de catre vanzator	CALAFAT DOLJ	1978 m²	32251	32251	100	2	TA	
Verificat primarie ⁽⁴⁾ de	X	X	X	X	X	X	X	

Cunoscand ca falsul in declaratii se pedepseste conform Legii nr. 286/2009 privind Codul penal, cu modificarile si completarile ulterioare, declar ca datele sunt reale, corecte si complete.

Vanzator/imputernicit

CRĂCIUN MARIUS

(numele și prenumele în clar)

CRĂCIUN RITA

Semnatura

L.S.

Data **15.05.2020**

NOTE:

- campurile notate cu (*) sunt obligatoriu de completat
- capurile notate cu (**) se completeaza in cazul in care sunt cunoscute informatiile

- 1) Se completeaza cu denumirea formei de organizare, conform reglementarilor legale, proprietar al terenului: societate comerciala (S.R.L., S.A., S.N.C., S.C.S., S.C.A.) / cooperative de credit / societate cooperative / cooperative Agricola / grup European de interes economic / societate europeana / societate cooperative europeana sucursala / persoana fizica autorizata / intreprindere familiar / intreprindere individuala etc..
- 2) Se va complete in cifre si litere.
- 3) Se completeaza categoria de folosinta a terenurilor agricole situate in extravilan productive, care sunt: arabile, viile, livezile, pepiniere viticole, pomicele, plantatii de hamei si duzi, pasunile, fanetele, serele, solarele, rasadnitele si alte asemenea, cele cu vegetatie forestiera, daca nu fac parte din amenajamentele silvice, pasunile impadurite, cele ocupate cu constructii si instalatii agrozootehnice, amenajari piscicole si de imbunatatiri funciare, drumurile tehnologice si de exploatare Agricola, platformele si spatiile de depozitare care servesc nevoilor productiei agricole si terenurile neproductive care pot fi amenajate si folosite pentru productia Agricola.
- 4) Se completeaza cu "X" rubricile in care informatiile pot fi comparate cu datele din Registrul agricol, evidentele fiscal, evidente de stare civila, altele asemenea.

Județul Dolj	Registrul de evidență
Municipiul Calafat	Nr. 53439 din 19.10.2020

LISTA

preemptorilor în vederea exercitării dreptului de preempțiune asupra ofertei de vânzare în ordinea rangului de preferință

Ca urmare a înregistrării ofertei de vânzare depuse de Dobres Ioana prin Lupu Jeni în calitate de vânzător, pe baza informațiilor cuprinse în oferta de vânzare au fost identificați următorii preemptori:

1. Coproprietari ai terenului a cărui ofertă de vânzare a fost înregistrată

Nr. crt.	Nume și prenume persoană fizică/Denumire persoană / persoane juridică /juridice, asociații și alte entități fără personalitate juridică, precum și persoane juridice care nu se înregistrează în registrul comerțului	Adresă domiciliu /reședință/sediu
1.		
2.		
3.		

2. Arendaș al terenului a cărui ofertă de vânzare a fost înregistrată

Nume și prenume arendaș	Băcu Lidia
Domiciliul/sediul	

3. Proprietari vecini ai terenului a cărui ofertă de vânzare-cumpărare a fost înregistrată

Nume și prenume/denumire vecin	
	1. Barbu Ghe
	2. Soimov Stefan
	3. /
	4. /

4. Statul român, reprezentat prin Agenția Domeniilor Statului



Secretar primărie,
Mlađin Florin

Întocmit
Nedianu Dumitru Mitică

Seta M

OFERTA DE VÂNZARE TEREN

Subsemnatul/Subsemnata¹⁾ DOBRE JOANA PRIN LUPU JENI
CNP având adresa de comunicare în: localitatea
Calicea Mare str. Otut nr. 19
bl. sc. et. ap. județul/sectorul DJ
codul poștal e-mail
tel.

¹⁾ Se completează numele și prenumele proprietarului terenului.
vând teren agricol situat în extravilan, în suprafață de 0,50 Ha (ha), la
prețul de 10.000 lei (lei)²⁾

²⁾ Se va completa în cifre și litere.

Condițiile de vânzare sunt următoarele:

Date privind identificarea terenului

Specificare	Informații privind amplasamentul terenului						Categoria de folosință ³⁾ (**)	Obs.
	Orașul/Comuna/Județul (*)	Suprafața (ha) (*)	Număr cadastral (**)	Număr de carte funciară (**)	Număr tarla/lot (**)	Număr parcelă (**)		
Se completează de către vânzător	<u>Golești</u> <u>Jud. DJ</u>	<u>0,50</u>	<u>34388</u>	<u>34388</u>	<u>29</u>	<u>6</u>	<u>arabil</u>	
Verificat primărie ⁴⁾	<u>X</u>	<u>X</u>	<u>X</u>	<u>X</u>	<u>X</u>	<u>X</u>	<u>X</u>	

³⁾ Se completează categoria de folosință a terenurilor agricole situate în extravilan productive, care sunt: arabile, viile, livezile, pepinierele viticole, pomicole, plantațiile de hamei și duzi, pășunile, fânețele, serele, solarele, răsadnițele și altele asemenea, cele cu vegetație forestieră, dacă nu fac parte din amenajamentele silvice, pășunile împădurite, cele ocupate cu construcții și instalații agrozootehnice, amenajările piscicole și de îmbunătățiri funciare, drumurile tehnologice și de exploatare agricolă, platformele și spațiile de depozitare care servesc nevoilor producției agricole și terenurile neproductive care pot fi amenajate și folosite pentru producția agricolă.

⁴⁾ Se completează cu "X" rubricile în care informațiile pot fi comparate cu datele din Registrul agricol, evidențele fiscale, evidențele de stare civilă, altele asemenea.

Cunoscând că falsul în declarații se pedepsește conform Legii nr. 286/2009 privind Codul penal, cu modificările și completările ulterioare, declar că datele sunt reale, corecte și complete.

Vânzător/Împuternicit LUPU JENI
(numele și prenumele în clar)
Semnătura
Data

L.S.

NOTE: - Câmpurile notate cu (*) sunt obligatoriu de completat.

Câmpurile notate cu (**) se completează în cazul în care sunt cunoscute informațiile