





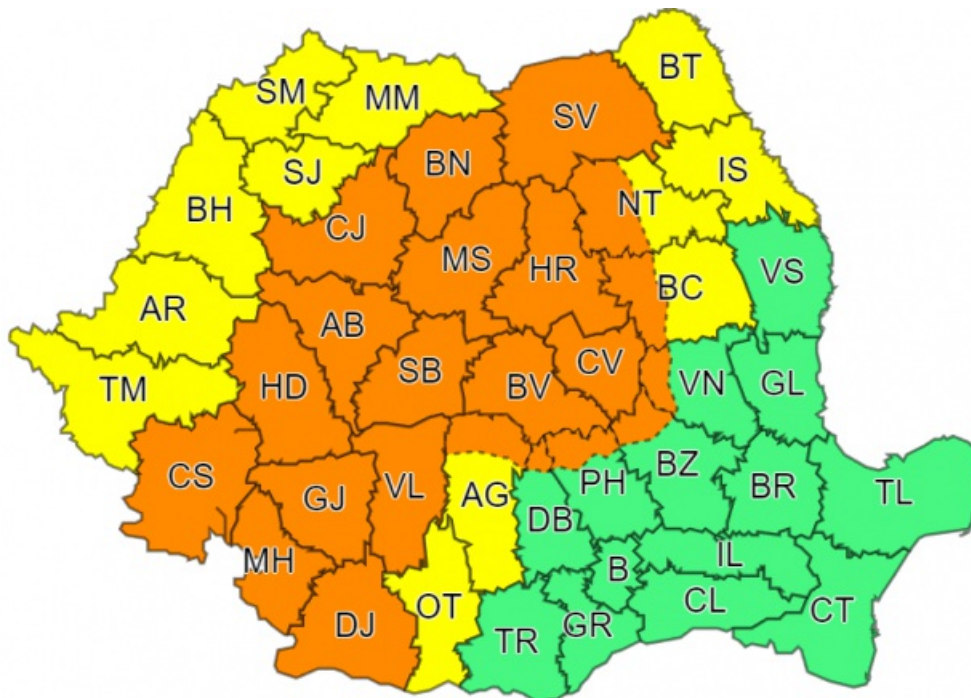
MINISTERUL MEDIULUI,
APELOR ȘI PĂDURILOR

ADMINISTRAȚIA NAȚIONALĂ DE METEOROLOGIE



ADMINISTRAȚIA NAȚIONALĂ DE METEOROLOGIE

Ziua/Luna/Anul/Ora: 05.07.2023 10:00	Număr Mesaj: 81
Către: Președinția României, Secretariatul General al Guvernului României, Departamentul pentru Situații de Urgență, Inspectoratul General pentru Situații de Urgență, Ministerul Mediului, Apelor și Pădurilor, Ministerul Afacerilor Interne, Ministerul Transporturilor și Infrastructurii, Ministerul Apărării Naționale, Ministerul Agriculturii și Dezvoltării Rurale, C.N.A.I.R, Administrația Națională "Apele Române", S.N.C.F.R , mass-media	
Fenomenele Vizate: conform textelor;	
Interval de Valabilitate: 05.07.2023 Ora 12:00 - 06.07.2023 Ora 21:00	
Zone Afectate: conform textelor și hărții;	
MESAJ 1	
AVERTIZARE METEOROLOGICĂ	
 COD GALBEN	
Interval de valabilitate: 5 iulie, ora 12 – 6 iulie, ora 02 Fenomene vizate: instabilitate atmosferică Zone afectate: conform textului și hărții	
În Banat, Crișana, Maramureș, Transilvania, Oltenia, jumătatea de nord a Moldovei, nord-vestul Munteniei, precum și la munte vor fi perioade cu instabilitate atmosferică accentuată. Aceasta se va manifesta prin averse, descărcări electrice, intensificări de scurtă durată ale vântului, vijelii și grindină. În intervale scurte de timp cantitățile de apă vor fi de 20...25 l/mp și izolat peste 40 l/mp.	
Notă: în următoarele zile fenomene specifice instabilității atmosferice vor fi în majoritatea zonelor țării.	
 COD PORTOCALIU	
Interval de valabilitate: 5 iulie, ora 14 – 5 iulie, ora 23 Fenomene vizate: instabilitate atmosferică accentuată Zone afectate: conform textului și hărții	
În zona de munte, sudul Banatului, în cea mai mare parte a Olteniei și a Transilvaniei și în nord-vestul Moldovei vor fi averse torențiale, descărcări electrice, vijelii și grindină de medii dimensiuni, iar în intervale scurte de timp (1-3 ore) sau prin acumulare cantitățile de apă vor fi de 30...40 l/mp și izolat peste 50...70 l/mp.	



MESAJ 2

INFORMARE METEOROLOGICĂ

Fenomene vizate: disconfort termic ridicat, caniculă

Interval de valabilitate: 5, 6 iulie

Zone afectate: conform textului

În intervalul menționat disconfortul termic va fi ridicat în regiunile sudice și estice, astfel încât indicele temperatură-umezeală (ITU) va atinge și local va depăși pragul critic de 80 de unități. Va fi caniculă în cea mai mare parte a Munteniei, vestul Dobrogei și în jumătatea de sud a Moldovei, zone unde temperaturile maxime vor fi cuprinse între 33 și 37 de grade.

În funcție de evoluția și intensitatea fenomenelor meteorologice, Administrația Națională de Meteorologie va actualiza prezentul mesaj.

Secția emitentă: Centrul Național de Prognoză
Meteorologică București

Aprobat,
Director Prognoză Meteorologică
Dr. Florinela Georgescu

ROSU: Fenomene meteorologice prognozate (vânt puternic, ploi abundente, descărcări electrice, grindină, ninsori abundente, viscol, temperaturi extreme, polei, ceață) vor fi periculoase, cu un grad de intensitate foarte mare și cu efecte dezastruoase.

PORTOCALIU: Fenomenele meteorologice prognozate (vânt puternic, ploi abundente, descărcări electrice, grindină, ninsori abundente, viscol, temperaturi extreme, polei, ceață) vor fi periculoase, cu un grad de intensitate mare.

GALBEN: Fenomenele meteorologice prognozate (vânt puternic, ploi abundente, descărcări electrice, grindină, ninsori abundente, viscol, temperaturi extreme, polei, ceață) vor fi temporar periculoase pentru anumite activități, dar altfel sunt obișnuite pentru perioada respectivă sau zona specificată.

VERDE: Nu sunt prognozate fenomene meteorologice periculoase.

Informările meteorologice se emit în cazul în care fenomenele meteorologice prognozate au potențial de a deveni temporar periculoase pentru anumite activități, dar altfel sunt obișnuite pentru perioada respectivă.