

## PROIECT DE HOTARARE

ROMANIA  
CONSILIUL LOCAL AL MUNICIPIULUI CALAFAT  
JUDETUL DOLJ

### HOTARARE

privind trecerea din inventarul domeniului public in inventarul domeniului privat al Municipiului Calafat a terenurilor in suprafata de 95 mp si 268 mp, situate in T 129, P 991 si punerea la dispozitia Comisiei Locale de Fond Funciar

Consiliul Local al municipiului Calafat, intrunit in sedinta ordinara la data de 15.02.2024;  
Analizand Proiectul de hotarare privind trecerea din inventarul domeniului public in inventarul domeniului privat al Municipiului Calafat a terenurilor in suprafata de 95 mp si 268 mp, situate in T 129, P 991 si punerea la dispozitia Comisiei Locale de Fond Funciar, din initiativa primarului municipiului Calafat, referatul primarului inregistrat sub nr.5706/07.02.2024 si raportul intocmit de catre serviciul de specialitate, inregistrat sub nr.5707/07.02.2024;

Avand in vedere:

-avizele comisiilor de specialitate;  
-prevederile art. 129 alin. (2) lit. c), din Ordonanța de urgență a Guvernului nr. 57/2019 privind Codul administrativ; ale Legii nr. 18/1991, actualizata cu modificarile si completarile ulterioare din Legea nr.263/2022;

In temeiul art.139, alin.(1), art.196, alin.(1), lit.a) din O.U.G. nr. 57/2019, privind Codul administrativ;

### HOTARASTE:

Art. 1. Se aprobă trecerea din inventarul domeniului public in inventarul domeniului privat al Municipiului Calafat a terenurilor:

-LOT nr.2 in suprafata de 95 mp, situat in T 129, P 991, cu nr. Carte funciara 33160 si nr. cadastral 33160, conform Anexei nr.1 care face parte integrantă din prezenta hotărâre.

-LOT nr.3 in suprafata de 268 mp, situat in T 129, P 991, cu nr. Carte funciara 33160 si nr. cadastral 33160, conform Anexei nr.2 care face parte integrantă din prezenta hotărâre.

Art.2. Se aproba punerea la dispozitia Comisiei Locale de Fond Funciar a terenurilor in suprafata de 95 mp si 268 mp, situate in T 129, P 991, pentru demararea procedurilor de emiterea titlului de proprietate.

Art. 3. Se mandatează Primarul Municipiului Calafat, domnul Mituletu Dorel să semneze în numele și pentru Municipiul Calafat toate actele întocmite în baza prevederilor prezentei hotărâri.

Art.4.Cu punerea în aplicare a prevederilor prezentei hotărâri se încredințează Primarului municipiului Calafat prin aparatul de specialitate al primarului.


Art.5. Prezenta hotarare se comunica catre Comisia Locala de Fond Funciar, Primarul municipiului Calafat si Institutia Prefectului judetului Dolj.

Primar,

 Mituletu Dorel

Vizat pentru legalitate,

Secretar general, Colina Maria



Primaria municipiului Calafat  
Nr. 5707 / 07.02.2024

## **RAPORT,**

**privind trecerea din inventarul domeniului public in inventarul domeniului privat  
a municipiului Calafat a terenurilor in suprafata de 95 mp si 268 mp,  
situate in T 129, P 991, si punerea la dispozitia Comisiei Locale de Fond Funciar.**

Prin referatul inregistrat la Primaria municipiului Calafat cu nr. 5706 din 07.02.2024 se solicita adoptarea unei hotarari de consiliu local, privind trecerea terenurilor ;

- LOT nr. 2 in suprafata de 95 mp - identificat in planul anexa nr. 1,
- LOT nr. 3 in suprafata de 268 mp - identificat in planul anexa nr. 2,

Terenuri situate in T 129, P 991 din Calafat, din suprafata totala de teren identificata cu nr. Carte Funciara 33160 si numar Cadastral 33160.

Avand in vedere prevederile Legi 18 din 1991, actualizata cu modificarile si completarile ulterioare, Primaria municipiului Calafat are obligatia de a trece terenurile identificate in planurile anexe mentionate mai sus din inventarul domeniului public in inventarul domeniului privat al municipiului Calafat.


Solicitam de asemenea punerea la dispozitia Comisia Locala de Fond Funciar pentru demararea procedurilor de eliberarea titlului de proprietate aferent acestui teren.

Date fiind cele mentionate mai sus precum si prevederile, art. 129 alin. (2), lit. c), din OUG 57/2019 Privind Codul Administrativ,

Fata de cele aratate mai sus solicitam adoptarea unui proiect de hotarare de consiliu local, privind trecerea din inventarul domeniului public in inventarul domeniului privat si punerea la dispozitia Comisiei de Fond Funciar a celor doua terenuri.

Urbanism

Mitoiu Cristian



Primaria municipiului Calafat  
Nr. 5706 / 07.02.2024

## REFERAT,

privind trecerea din inventarul domeniului public in inventarul domeniului privat  
a municipiului Calafat a terenurilor in suprafata de 95 mp si 268 mp,  
situate in T 129, P 991 si punerea la dispozitia Comisiei Locale de Fond Funciar.

Avand in vedere solicitarea SOC. COOPERATIVA MESTESUGAREASCA INDEPENDENTA SCM, inregistrata la Primaria municipiului Calafat cu nr. 8660 din 25.10.202 si prevederile Legii 18 din 1991, actualizata cu modificarile si completarile ulterioare, solicit trecerea din inventarul domeniului public al municipiului Calafat in inventarul domeniului privat al municipiului Calafat a terenurilor identificate astfel :

- LOT 2 in suprafata de 95 mp - identificat in planul anexa nr. 1,
  - LOT 3 in suprafata de 268 mp - identificat in planul anexa nr. 2,
- Situate in T 129, P 991 din Calafat.

Terenurile mentionate mai sus, pentru care se propune trecerea din inventarul domeniului public in inventarul domeniului privat al municipiului Calafat fac parte din terenul cu nr. Carte funciara 33160 si numar cadastral 33160.

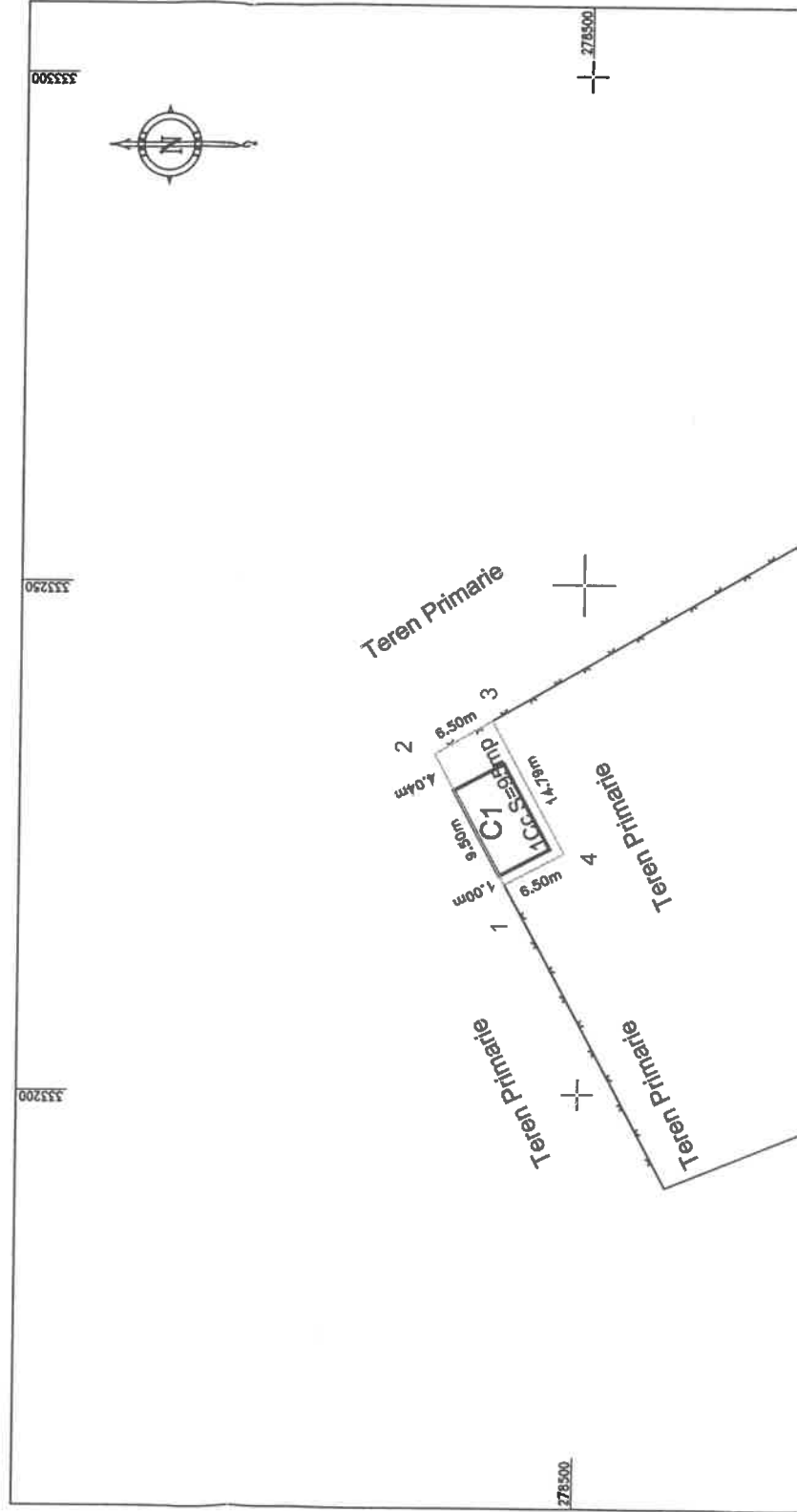
Se solicita, de asemenea punerea la dispozitia Comisia Locala de Fond Funciar a terenurilor mentionate mai sus in vederea eliberari titlului de proprietate respectand prevederile Legii 18 din 1991, actualizata cu modificarile si completarile ulterioare.

Fata de cele aratate mai sus solicitam adoptarea unui proiect de hotarare de consiliu privind trecerea in inventarul domeniului privat al municipiului Calafat si punerea la dispozitia Comisia Locala de Fond Funciar a celor doua terenuri.

Primar  
Fuletu Dorel

**PLAN DE AMPLASAMENT SI DELIMITARE A IMOBILULUI  
(INTRAVILAN)  
SCARA 1:1000**

Nr. cadastral	Suprafata masurata a imobilului (mp)	Adresa imobilului
	95mp	T 129, P 992/2, Mun. Calafat, Jud. Dolj
Nr. Cartea Funciara		Unitatea administrativ teritoriala
		Mun. Calafat, Jud Dolj



**PLAN DE AMPLASAMENT SI DELIMITARE A IMOBILULUI  
(INTRAVILAN)  
SCARA 1:1000**

Nr. cadastral	Suprafata masurata a imobilului (mp)	Adresa imobilului
Nr. Cartea Funciara	268	T 129, P 991, Lot 2, Mun. Calafat, Jud. Dolj
		Unitatea administrativ teritoriala Mun. Calafat, Jud Dolj

